

Sammanträdesdatum
2013-05-07

Dnr 2013/178

§ 124 Ändring av valdistriktsindelning i Sala kommun

INLEDNING

Enligt 4 kap17 § vallagen (2005:837) ska länsstyrelsen på förslag av fullmäktige besluta om kommunens indelning i valdistrikt. Ett valdistrikt ska omfatta mellan 1.000 och 2.000 röstberättigade. För att minska de största valdistrikten, Sala Östra och Västerfärnebo och öka de minsta, Möklinta och Åkra, föreslår valnämnden en ändring av valdistrikten.

Beredning

Bilaga KS 2013/119/1, valnämnden § 1, förslag till beslut om ändring av valdistrikt
Bilaga KS 2013/119/2, underlag från valnämnden

Virve Svedlund deltar vid ärendets behandling.

Yrkanden

Per-Olov Rapp (S) yrkar

att ledningsutskottet föreslår att kommunstyrelsen hemställer att kommunfullmäktige beslutar

föreslå Länsstyrelsen i Västmanlands län att

att flytta nuvarande gräns för Sala Östra (06) till ny gräns för Åkra (02) omfattande delar av Väsbygatan och Vasagatan (bilaga 1),

att flytta nuvarande gräns för Sala Östra (06) Saladammsvägen till ny gräns Sala Norra (05) Hyttvägen (bilaga 2), samt

att flytta nuvarande gräns för Västerfärnebo (10) till ny gräns för Möklinta (18) som utgörs av Rv 70 (bilaga 3).

BESLUT

Ledningsutskottet föreslår att kommunstyrelsen hemställer att kommunfullmäktige beslutar

föreslå Länsstyrelsen i Västmanlands län



att flytta nuvarande gräns för Sala Östra (06) till ny gräns för Åkra (02) omfattande delar av Väsbygatan och Vasagatan (bilaga 1),

att flytta nuvarande gräns för Sala Östra (06) Saladammsvägen till ny gräns Sala Norra (05) Hyttvägen (bilaga 2), samt

att flytta nuvarande gräns för Västerfärnebo (10) till ny gräns för Möklinta (18) som utgörs av Rv 70 (bilaga 3).

—
Utdrag

kommunstyrelsen

Justerandes sign 		Utdragsbestyrkande 
---	--	---

§ 1 Ändring av valdistriktsindelning i Sala kommun

INLEDNING

Enligt 4 kap 17 § vallagen (2005:837) ska länsstyrelsen på förslag av fullmäktige besluta om kommunens indelning i valdistrikt. Ett valdistrikt ska omfatta mellan 1000 och 2000 röstberättigade. För att minska de största valdistrikten, Sala Östra och Västerfärnebo och öka de minsta, Möklinta och Åkra, föreslår valnämnden en ändring av valdistrikten.

Yrkande

Ordförande Rutger Andersson (S) yrkar att valnämnden föreslår att fullmäktige, med stöd av 4 kap 17 § vallagen, beslutar att föreslå länsstyrelsen i Västmanland att flytta nuvarande gräns för Sala Östra (06) till ny gräns för Åkra (02) omfattande delar av Väsbygatan och Vasagatan (bilaga 1),
att flytta nuvarande gräns för Sala Östra (06) Saladammsvägen till ny gräns Sala Norra (05) Hyttvägen (bilaga 2),
att flytta nuvarande gräns för Västerfärnebo (10) till ny gräns för Möklinta (18) som utgörs av Rv 70 (bilaga 3).

BESLUT




Valnämnden föreslår att fullmäktige, med stöd av 4 kap 17 § vallagen, beslutar att föreslå länsstyrelsen i Västmanland

att flytta nuvarande gräns för Sala Östra (06) till ny gräns för Åkra (02) omfattande delar av Väsbygatan och Vasagatan (bilaga 1),

att flytta nuvarande gräns för Sala Östra (06) Saladammsvägen till ny gräns Sala Norra (05) Hyttvägen (bilaga 2),

att flytta nuvarande gräns för Västerfärnebo (10) till ny gräns för Möklinta (18) som utgörs av Rv 70 (bilaga 3).

Utdrag
kommunstyrelsen

Justerandes sign 		Utdragsbestyrkande 
---	---	---



Ändring av valdistriktindelning i Sala kommun

Enligt 4 kap 17§ skall länsstyrelsen på förslag av fullmäktige besluta om kommunens indelning i valdistrikt.

Inför Europavalet 2009 gjordes justeringar på vissa valdistrikt.

Av beslutet framgår att två distrikt (Sala Östra och Västerfärnebo) blev väldigt stora och (Möklinta och Åkra) blev små.

Yrkande

Undertecknad yrkar att valnämnden föreslår att fullmäktige, med stöd av 4 kap 17§ vallagen beslutar att föreslå länsstyrelsen i Västmanland

Att flytta nuvarande gräns för Sala Östra (19810106) till ny gräns för Åkra (19810102) omfattande delar av Väsbygatan och Vasagatan. (bilaga 1)

Att flytta nuvarande gräns för Sala Östra (19810106) Saladammsvägen till ny gräns Sala norra (19810105) Hyttvägen (Bilaga 2)

Att flytta nuvarande gräns för Västerfärnebo (19810210) till ny gräns för Möklinta (19810818) som utgörs av Rv 70 (bilaga 3)

Rutger Andersson
Ordförande

(Bilaga 1.)

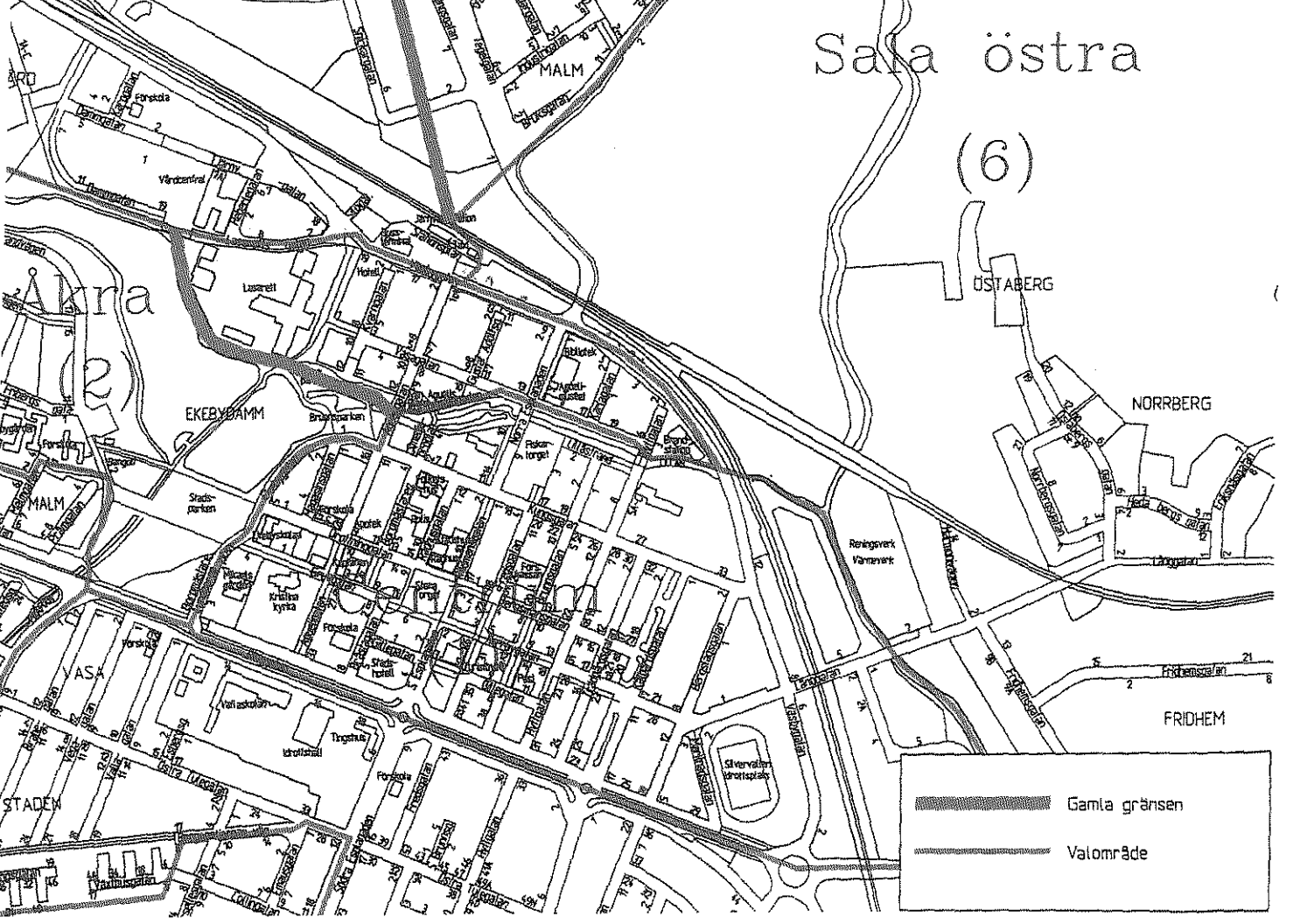
Sala norra



(5)



Sala östra

(6)



	Gamla gränsen
	Valområde

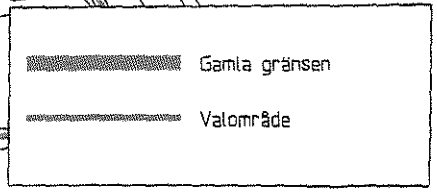
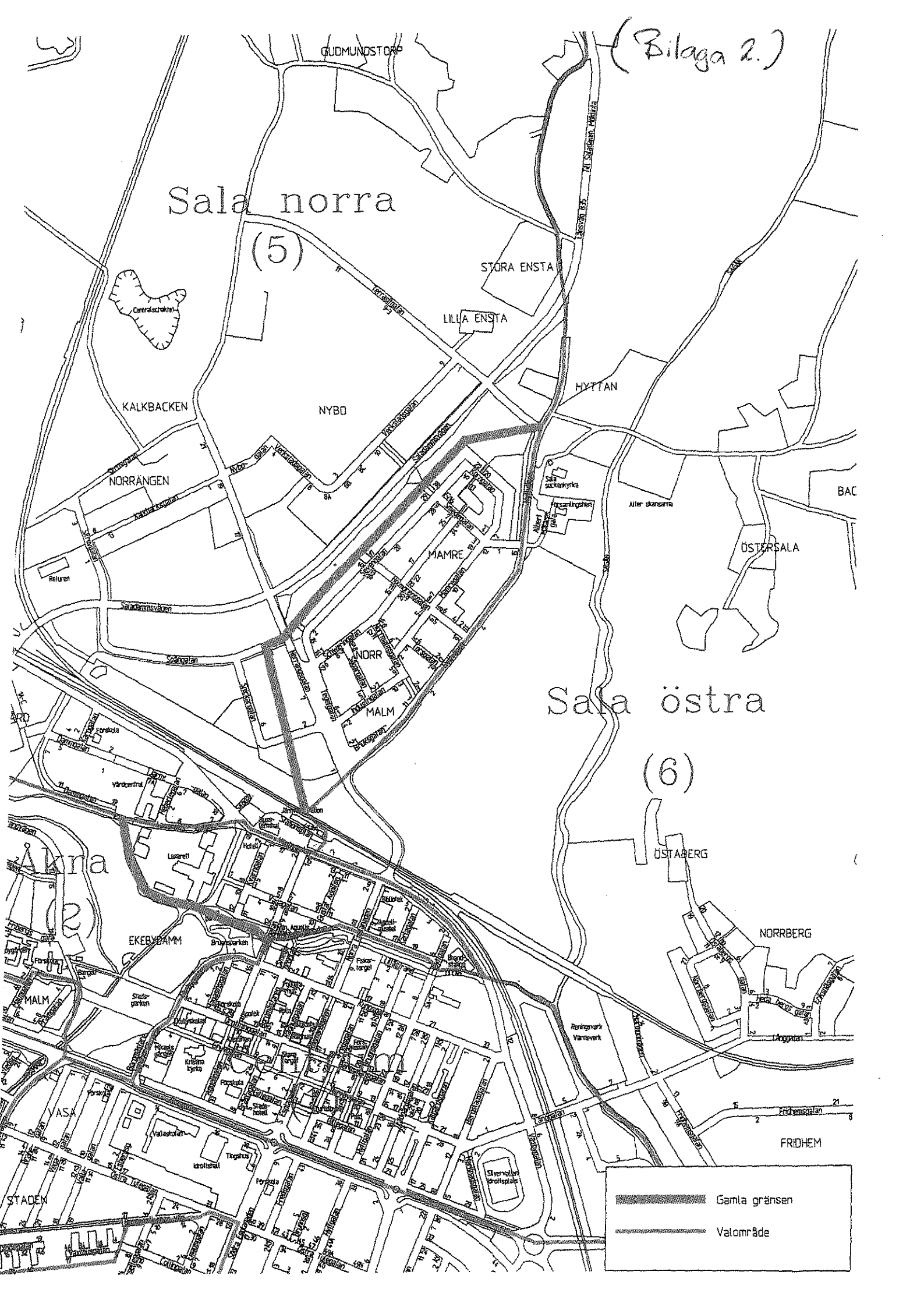
(Bilaga 2.)

Sala norra

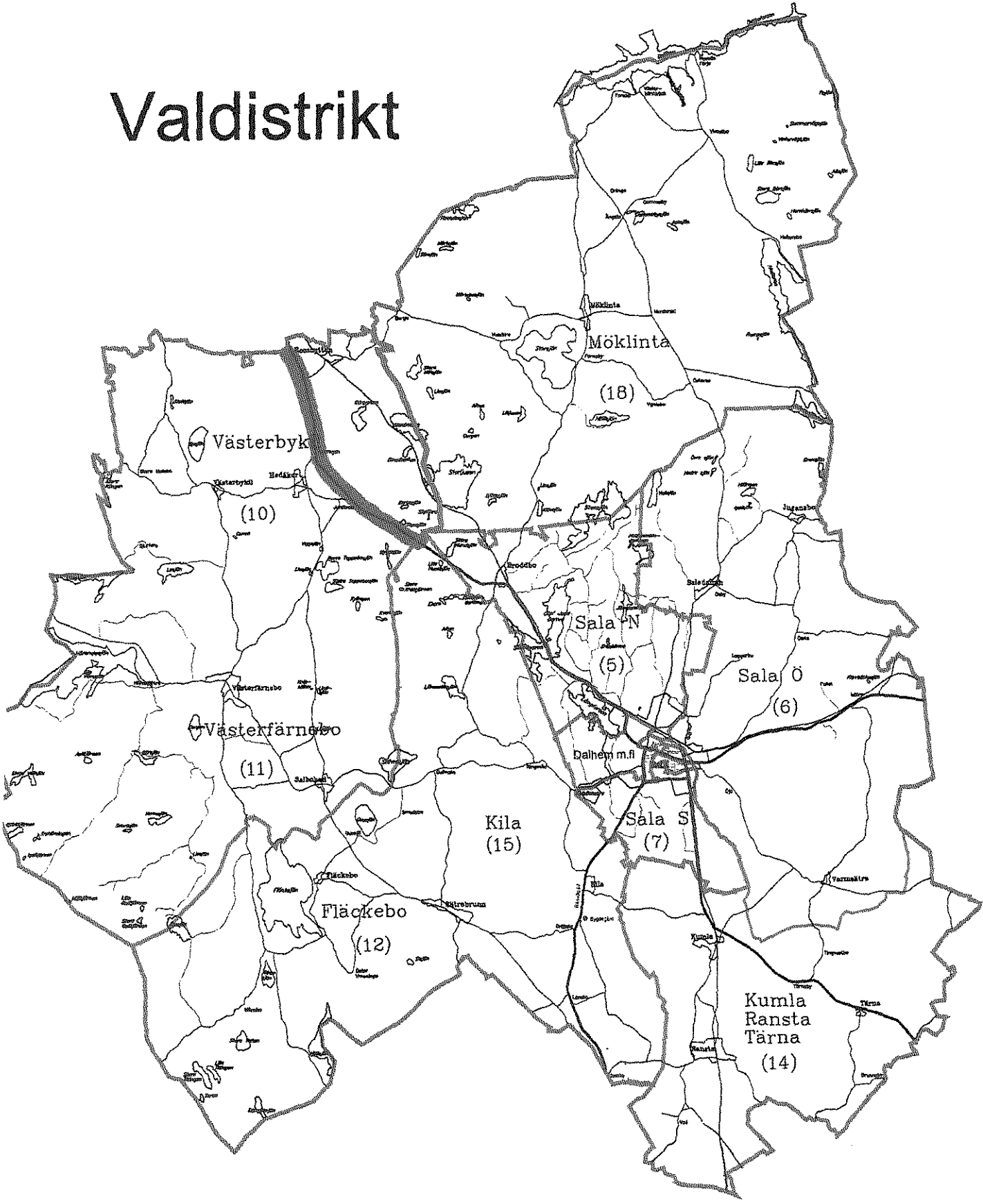
(5)

Sala östra

(6)



Valdistrikt



----- Gamla gränsen
----- Valområde

Röstberättigade i Sala kommun. (prognos för 2014)

	2010	2014
1 Centrum	1.660	1675
2 Åkra	1.003	1692
3 Bryggeriet	1.213	1.329
4 Kungsängen	1.378	1.383
5 Sala Norra	1.090	1.436
6 Sala Östra	2.036	1.251
7 Sala Södra	1.469	1.527
8 Dalhem	1.480	1.509
9 Västerfärnebo	1.773	1.699
10 Kila	1.417	1.418
11 Kumla-Ransta	1.420	1.469
12 Möklinta	912	1.069
Summa	16851	17456

Röstberättigade i Sala kommun den 1:a mars 2013.

Centrum	19810101	1.699
Åkra	19810102	1150
Jakobsberg	19810103	1280
Kungsängen	19810104	1382
Sala Norra	19810105	1205
Sala Östra	19810106	2021
Sala Södra	19810107	1531
Dalhem	19810108	1503
Västerfärnebo	19810210	1766
Kila-Fläckebo	19810312	1404
Kumla-Ransta	19810514	1466
Möklinta	19810818	915
Summa röstberättigade		17322