

KALLELSE

Kallelse till sammanträde

Organ Kultur och fritidsnämnden

Plats Gemenskapen

Tid Torsdagen den 19 januari 2023 kl. 09.00

Nr	Ärende	Dnr	Sida
1	Val av protokolljusterare		
2	Godkännande av föredragningslista		
3	Sammanträdesdagar 2023 kultur- och fritidsnämnden	2022/233	2
4	Kultur- och fritidsnämndens öppna sammanträden 2023-2026		3
5	Delegationsordning för Kultur- och fritidsnämnden <i>Kultur- och fritidschef Roger Nilsson föredrar ärendet.</i>	2023/18	4 - 11
6	Utbildningsdagar för kultur- och fritidsnämnden 2023 <i>Kultur- och fritidschef Roger Nilsson föredrar ärendet.</i>	2023/19	12
7	Folk och kultur 8-11 februari 2023 i Eskilstuna <i>Kultur- och fritidschef Roger Nilsson föredrar ärendet.</i>		
8	Kulturavtal/överenskommelser mellan Sala kommun och kulturföreningar 2023- Sala konstförening/Aguélimuseet <i>Kulturutvecklare Petra Jablonski föredrar ärendet.</i>	2022/229	13 - 49
9	Detaljplan för Måns Ols badområde – Granskning <i>Kultur- och fritidschef Roger Nilsson föredrar ärendet.</i>	2022/234	50 - 113
10	Ärenden avgjorda med stöd av delegation		114 - 121
11	Anmälningsärenden		122 - 126
12	Information från kultur- och fritidskontoret		
13	Information från kultur- och fritidsnämnden		
14	Övrig fråga		

## Sammanträdesdatum kultur- och fritidsnämnden 2023

Måndag	2023-01-09	08.30	Ordförandeberedning
Torsdag	2023-01-19	09.00	Kultur- och fritidsnämnden
Tisdag	2023-01-31	08.30	Ordförandeberedning
Torsdag	2023-02-09	09.00-16.00	Kultur- och fritidsnämnden
<b>Torsdag</b>	<b>2023-02-09</b>	<b>13.00-16.00</b>	<b>Utbildning för kultur- och fritidsnämnden</b>
<b>Fredag</b>	<b>2023-02-17</b>	<b>08.00-12.00</b>	<b>Utbildning för kultur- och fritidsnämnden</b>
Tisdag	2023-02-28	08.30	Ordförandeberedning
Tis-Ons	2023-03-07-2022-03-08		Kommunstyrelsen Bokslutsdagar
Torsdag	2023-03-09	09.00	Kultur- och fritidsnämnden
Fredag	2023-03-31	08.30	Ordförandeberedning
Torsdag	2023-04-13	09.00	Kultur- och fritidsnämnden - Månadsuppföljning
Tisdag	2023-05-09	08.30	Ordförandeberedning
Onsdag	2023-05-17	09.00	Kultur- och fritidsnämnden - Månadsuppföljning
Måndag	2023-06-05	08.30	Ordförandeberedning
Torsdag	2023-06-15	09.00	Kultur- och fritidsnämnden - Månadsuppföljning
Tisdag	2023-08-15	08.30	Ordförandeberedning
Torsdag	2023-08-24	09.00	Kultur- och fritidsnämnden
Tisdag	2023-09-12	08.30	Ordförandeberedning
Torsdag	2023-09-21	09.00	Kultur- och fritidsnämnden Delårsbokslut
Tisdag	2023-10-03	08.30	Ordförandeberedning
Torsdag	2023-10-12	09.00	Kultur- och fritidsnämnden - Månadsuppföljning
Tisdag	2023-11-07	08.30	Ordförandeberedning
Torsdag	2023-11-16	09.00	Kultur- och fritidsnämnden - Månadsuppföljning/Stipendier
Tisdag	2023-12-05	08.30	Ordförandeberedning
Torsdag	2023-12-14	14.00	Kultur- och fritidsnämnden

KS § 2 Kommunstyrelsens öppna sammanträden 2023-2026

**INLEDNING**

Sedan 1999 har kommunfullmäktige tillåtit styrelse och nämnder att hålla öppna sammanträden enligt Kommunallagen 6 kap. § 25. Medborgare och medieföreträdare har därmed fått möjlighet till insyn i beslutsprocessen och direktbevakning av diskussion och debatt kring olika politiska frågeställningar.

**Yrkanden**

Amanda Lindblad (S) yrkar  
att kommunstyrelsen hemställer att kommunfullmäktige beslutar  
att medge att styrelse och nämnder i Sala kommun får besluta hålla öppna sammanträden enligt Kommunallagen 6 kap. § 25, under perioden 2023 - 2026, dels att kommunstyrelsen för egen del beslutar, under förutsättning av kommunfullmäktiges beslut  
att kommunstyrelsens sammanträden ska vara öppna enligt Kommunallagen 6 kap. § 25, under perioden 2023 - 2026.

**Beslutsgång**

Ordförande ställer sitt eget yrkande mot avslag och finner yrkandet bifallet.

**BESLUT**

Kommunstyrelsen hemställer att kommunfullmäktige beslutar  
att medge att styrelse och nämnder i Sala kommun får besluta hålla öppna sammanträden enligt Kommunallagen 6 kap. § 25, under perioden 2023 - 2026, dels att kommunstyrelsen för egen del beslutar, under förutsättning av kommunfullmäktiges beslut  
att kommunstyrelsens sammanträden ska vara öppna enligt Kommunallagen 6 kap. § 25, under perioden 2023 - 2026.

Skickas till  
Kommunfullmäktige

Justerandes sign		Utdragsbestyrkande
------------------	--	--------------------



# Delegationsordning

2023-01-01

KULTUR- OCH FRITIDSNÄMNDEN





## INNEHÅLL

ALLMÄNT OM DELEGATION .....	4
Vad kan man delegera? .....	4
Delegering och ren verkställighet .....	5
Anmälan av delegationsbeslut .....	5
Delegationsordning för kultur- och fritidsnämnden .....	6

## ALLMÄNT OM DELEGATION

Delegation enligt kommunallagen innebär att rätten att besluta i ett visst ärende eller i en grupp av ärenden, flyttas över till någon annan. Denne kallas delegat.

I 6 kap. 37–40 §§ samt 7 kap. 5–8 §§ kommunallagen (2017:725) framgår de regler som gäller för delegering av beslutsrätten, det vill säga rätten att besluta å en nämnds vägnar.

Delegaten företräder kultur- och fritidsnämnden och delegatens beslut som fattas med stöd av delegation är juridiskt sett nämndens beslut och kan överklagas på samma sätt som övriga nämndbeslut.

Kultur- och fritidsnämnden kan inte ändra delegatens beslut, men kan återkalla delegationsuppdraget. Kultur- och fritidsnämnden kan också genom eget handlande föregripa ett beslut i ett enskilt ärende genom att själv ta över ärendet och fatta beslut.

### Vad kan man delegera?

Beslutanderätten får dock enligt KL 6 kap. 38 § inte delegeras när det gäller

1. ärenden som avser verksamhetens mål, inriktning, omfattning eller kvalitet,
2. framställningar eller yttranden till fullmäktige liksom yttranden med anledning av ett beslut av nämnden i dess helhet eller av fullmäktige har överklagats,
3. ärenden som rör myndighetsutövning mot enskilda, om de är av principiell beskaffenhet eller annars av större vikt,
4. ärenden som väckts genom medborgarförslag och som lämnats över till nämnden, eller
5. ärenden som enligt lag eller annan författning inte får delegeras.

Beslutanderätten får inte heller delegeras till en automatiserad beslutsfunktion när det gäller

1. ärenden där beslut överklagas enligt bestämmelserna i 13 kap.,
2. ärenden där beslut enligt lag eller annan författning inte får överklagas,
3. ärenden om upphandling, eller
4. ärenden om valfrihetssystem.

Lag (2022:638).

Ärenden som är av principiell beskaffenhet eller som annars är av större vikt är förbehållna kultur- och fritidsnämnden. Oftast handlar det om ärenden som får stora konsekvenser för kommunen eller där politiska bedömningar är avgörande. Någon klar gräns för vad som kan delegeras finns inte.

## Delegering och ren verkställighet

Delegering av verklig beslutanderätt ska skiljas från beslutanderätten som varje arbetsfördelning mellan anställda medför d v s ren verkställighet. Gränsen mellan delegering och ren verkställighet är ofta något flytande. Med delegering avses dock att det finns utrymme för alternativa lösningar och att beslutsfattaren måste göra vissa överväganden och bedömningar. Verkställighet innebär faktiskt handlande eller beslut som normalt fattas av tjänstepersoner i kraft av deras ställning. Verkställighet i det dagliga arbetet regleras ofta av lagar eller tidigare kommunalt fattade beslut eller avtal, till exempel avgiftsdebitering enligt en fastställd taxa. Verkställighetsbeslut innebär vanligtvis en tillämpning av givna bestämmelser och beslutsfattaren saknar utrymme för självständig bedömning. Verkställighetsbeslut ska som huvudregel inte anmälas till nämnden.

## Till vem kan kultur- och fritidsnämnden delegera?

Kultur- och fritidsnämnden kan uppdra åt ett utskott, en ledamot eller ersättare en anställd eller en automatiserad beslutsfunktion i kommunen att på delegation fatta beslut på kultur- och fritidsnämndens vägnar.

Det går **inte** att delegera till en grupp anställda eller till en grupp bestående av anställda och förtroendevalda eller en grupp av förtroendevalda som inte utgör ett utskott eller till anställd i kommunalt företag.

## Anmälan av delegationsbeslut

Alla delegationsbeslut ska anmälas till kultur- och fritidsnämnden.

Anmälan ska göras till kultur- och fritidsnämndens nästkommande sammanträde.

Registrator på kansliet numrerar delegationsbesluten löpande under året och för upp dem löpande på en § till kultur- och fritidsnämnden.

## Delegationsordning för kultur- och fritidsnämnden

	Ärendegrupp	Lagar m.m.	Delegat	Anmärkning
<b>1</b>	<b>Allmänna ärenden</b>			
1.1	Beslut i ärenden av så brådskande karaktär att kultur- och fritidsnämndens beslut inte kan inväntas		KFN ordförande KFN vice ordförande	
<b>1.2</b>	Pröva utlämnande av allmän handling, vägran att lämna ut allmän handling och handlings utlämnande med förbehåll.  Inom respektive kontors ansvarsområde		Kontorschef Enhetschef	
1.3	Utfärdande av fullmakt att föra kommunens talan inför domstol och andra myndigheter samt vid förrättningar och förhandlingar av skilda slag när det inte delegerats till annan		KFN ordförande KFN vice ordförande Kontorschef	
1.4	Prövning av att överklagandet skett i rätt tid samt beslut att avvisa för sent inkomna överklaganden  Inom respektive kontors ansvarsområde	24 § FL	Delegat som fattat ursprungsbeslut Kontorschef	
1.5	Omprövning/rättelse av beslut	27 § FL	Delegat som fattat ursprungsbeslut Kontorschef	
1.6	Beslut om att avge yttrande med anledning av besvär över delegats beslut		Vederbörande delegat Kontorschef	
1.7	Beslut om att anföra besvär över beslut av besvärsmyndighet		Vederbörande delegat Kontorschef	
1.9	Representation för kommunen  Representation för ansvarsområdet		KFN ordförande Kontorschef  Enhetschef	

	Ärendegrupp	Lagar m.m.	Delegat	Anmärkning
1.10	Inrättande av personregister		Kontorschef	
1.11	Teckna EU-projekt		Kontorschef	
1.12	Teckna och säga upp avtal inom respektive kontors verksamhetsområde		Kontorschef Enhetschef	
2	<b>Lotterilagen (1994:1000)</b>			
2.1	Yttranden till Lotteriinspektionen		Fritidsutvecklare	
2.2	Pröva tillstånd enligt lotterilagen (1994:1000)		Fritidsutvecklare Informatör Aktivitetssamordnare	
3	<b>Fritid</b>			
3.1	Arrangemangsbidrag till föreningar och organisationer		Kontorschef Fritidsutvecklaren	Upp till 1 prisbasbelopp
3.2	Föreningsbidrag till fritids- och idrottsföreningar		Kontorschef Fritidsutvecklaren	Upp till 1 prisbasbelopp
4	<b>Kultur</b>			
4.1	Arrangemangsbidrag till föreningar och organisationer		Kontorschef Kulturutvecklare	Upp till 1 prisbasbelopp
4.2	Föreningsbidrag till kulturföreningar		Kontorschef Kulturutvecklare	Upp till 1 prisbasbelopp
4.3	Evenemangsstöd		Kontorschef Kulturutvecklare	Upp till halvt (0,5) prisbasbelopp

**DELEGATIONSORDNING**

**SALA KOMMUN**

Växel: 0224-550 00 | E-post: [kommun.info@sala.se](mailto:kommun.info@sala.se) | Postadress: Box 304, 733 25 Sala



**INBJUDAN****POLITIKER UTBILDNING FÖR KULTUR- OCH FRITIDSNÄMNDEN****Preliminärt****Program 9 februari****Plats: Sporthallen, Konferensrummet, OBS !!!**

- **13.00 Start,** Roger Nilsson, övergripande
- 13.30 Björn Rojling, Kv Täljstenen
- 14.15 Boel Simonsson, Stadsbiblioteket
- 15.00 (Kaffe)
- 15.15 Petra Jablonski, Kultur

16.00 **Frågor och avslut**

**Program 17 februari****Plats: Återkommer med plats**

- **0830 Start,** Kaffe, smörgås
- 09.00 Elinor Lingblom, Lärkans Familjebad
- 09.45 Per Eriksson, Idrottsplatser
- 10.15 Kaffe
- 10.30 Daniel Watkinson, Fritid
- 11.15 Elizabeth Söderström, Information

11.45 **Frågor och avslut**

**Välkomna!!**

Roger Nilsson  
Kultur- och fritidschef



## KULTUR OCH FRITID

**AVTAL MELLAN SALA KOMMUN OCH SALA KONSTFÖRENING**

Mellan Sala kommun, kultur- och fritidsnämnden, nedan kallad kommunen och Sala Konstförening, nedan kallad föreningen har träffats följande avtal.

1. Föreningen erhåller 450 000 kr i verksamhetsstöd för 2023
2. Medlen utbetalas vid januari månad
3. Sala kommuns logotype skall finnas med i utåtriktad marknadsföring
4. Föreningen disponerar museilokaler vid Vasagatan 17 i Sala hyresfritt under 2023
5. Föreningsstöd 450 000 kr (verksamhet)  
Faktisk hyra; Museet 433 000kr (lokalkostnad, reviderad juli 2019)

**Totalt stöd 883 000 kr**

6. Motivet för föreningsstödet på 883.000 kr är:
  - Ansvara för Aguélimuseet och dess samlingar
  - Ansvara för konstutställningar i Aguélimuseet och Travershallen
  - Stimulera till och delta i konstpedagogiska visningar och verksamhet för barn och unga
  - Planera och delta i arrangemang
  - Bidrar till ökat intresse för konst
  - Bidrar till att Sala är ett attraktivt besöksmål
  - Föreningen uppmuntras att marknadsföra publika arrangemang i kommunens Evenemangskalender samt de marknadsföringskanaler som kommunen erbjuder
  - Föreningen kan utöver kulturavtalet söka stöd till projekt och evenemang som inte omfattas av avtalet.
7. Parterna fortsätter den gemensamma framtida diskussionen om kvarteret Täljstenen samt i dialog med Region Västmanland.
8. Överenskommelsen gäller från 1 januari 2022 tom 31 december 2023
9. Föreningen ska efter varje kalenderår inkomma med en verksamhetsbeskrivning, inkl en ekonomisk redovisning till kommunen.



10. Part får häva detta avtal om motpart inte fullgör sina åligganden och rättelse inte sker utan dröjsmål efter erinran under förutsättning att avtalsbrottet är av väsentlig betydelse. Avtalet upphör utan hävning om föreningen upplöses.
11. Detta avtal är upprättat i två likalydande exemplar, varav parterna tagit var sitt.

2023-

Gert Wibe  
Ordförande,  
Kultur- och fritidsnämnden

2023-

Beatrice Björkskog  
Ordförande, Sala Konstförening

**From:** Petra Jablonski  
**Sent:** Thu, 10 Nov 2022 14:56:17 +0000  
**To:** Anders Westin; Tomas Bergling; Jessica Silversten  
**Cc:** Roger Nilsson; Nina Nilsson  
**Subject:** Handlingar till möte om kulturavtal  
**Attachments:** Årsbokslut 2021.pdf, VP 2023 till Sala kommun .docx, Verksamhetsberättelse Sala Konstförening Aguelimuseet 2021.pdf, SKA 220521 Konstituerande styrelsemöte - Protokoll.pdf, SKA Årsmötesprotokoll 2022 .pdf

Hej,  
Här kommer underlag inför möte med konstföreningen den 21 november kl 17.00.

Med vänlig hälsning,  
Petra Jablonski



*Kulturutvecklare  
Kultur- och fritidskontoret  
Kulturskoleledare  
Sala kulturskola  
Sala kommun  
Tel: 0224-747711  
e-post: [petra.jablonski@sala.se](mailto:petra.jablonski@sala.se)*

---

**Från:** Helen Karlsson <helen@aguelimuseet.se>  
**Skickat:** den 10 november 2022 15:50  
**Till:** Petra Jablonski <Petra.Jablonski@sala.se>  
**Kopia:** Roger Nilsson <roger.nilsson@sala.se>; Beatrice Björkskog <beatrice@björkskog.se>  
**Ämne:** Handlingar till möte om kulturavtal

Hej,

Styrelsen för Sala konstförening har bett mig skicka de handlingar som efterfrågas till möte den 21/11.  
Bifogas här.

Mvh  
/Helen

--

Helen Karlsson  
Intendent  
Aguélimuseet

[www.aguelimuseet.se](http://www.aguelimuseet.se)

Följ oss gärna på [Facebook](#) och [Instagram](#)

Årsbokslut för

# **Sala Konstförening - Aguélímuseet**

979500-2212

Räkenskapsåret

**2021-01-01 - 2021-12-31**

## Resultaträkning

<i>Belopp i kr</i>	<i>Not</i>	<i>2021-01-01- 2021-12-31</i>	<i>2020-01-01- 2020-12-31</i>
Nettoomsättning		288 883	247 910
Övriga rörelseintäkter		776 497	690 629
		<u>1 065 380</u>	<u>938 539</u>
<b>Rörelsens kostnader</b>			
Råvaror och förnödenheter		-31 791	-45 360
Övriga externa kostnader		-436 378	-234 437
Personalkostnader		-679 611	-650 957
<b>Rörelseresultat</b>		<u>-82 400</u>	<u>7 785</u>
<b>Resultat från finansiella poster</b>			
Resultat från övriga värdepapper och fordringar som är anläggningstillgångar		12	16
Övriga ränteintäkter och liknande resultatposter		1 784	3 186
Räntekostnader och liknande resultatposter		-396	-1 607
<b>Resultat efter finansiella poster</b>		<u>-81 000</u>	<u>9 380</u>
Bokslutsdispositioner		20 000	-
<b>Resultat före skatt</b>		<u>-61 000</u>	<u>9 380</u>
<b>Årets resultat</b>		<u>-61 000</u>	<u>9 380</u>

## Balansräkning

<i>Belopp i kr</i>	<i>Not</i>	<i>2021-12-31</i>	<i>2020-12-31</i>
<b>TILLGÅNGAR</b>			
<b>Anläggningstillgångar</b>			
<i>Finansiella anläggningstillgångar</i>			
Andra långfristiga värdepappersinnehav		365	365
		365	365
<b>Summa anläggningstillgångar</b>		365	365
<b>Omsättningstillgångar</b>			
<i>Kortfristiga fordringar</i>			
Övriga fordringar		4 518	6 095
Förutbetalda kostnader och upplupna intäkter		72 236	60 111
		76 754	66 206
<b>Kassa och bank</b>		606 020	462 176
<b>Summa omsättningstillgångar</b>		682 774	528 382
<b>SUMMA TILLGÅNGAR</b>		683 139	528 747

## Balansräkning

<i>Belopp i kr</i>	<i>Not</i>	<i>2021-12-31</i>	<i>2020-12-31</i>
<b>EGET KAPITAL OCH SKULDER</b>			
<b><i>Eget kapital</i></b>			
<b><i>Fritt eget kapital</i></b>			
Balanserad vinst eller förlust		213 532	219 989
Vinst eller förlust föregående år		9 380	-6 457
Årets resultat		-61 000	9 380
		<u>161 912</u>	<u>222 912</u>
<b>Summa eget kapital</b>		<u>161 912</u>	<u>222 912</u>
<b><i>Obeskattade reserver</i></b>			
Övriga obeskattade reserver		75 375	95 375
		<u>75 375</u>	<u>95 375</u>
<b><i>Kortfristiga skulder</i></b>			
Leverantörsskulder		16 762	2 506
Övriga skulder		41 342	39 798
Upplupna kostnader och förutbetalda intäkter		387 748	168 156
		<u>445 852</u>	<u>210 460</u>
<b>SUMMA EGET KAPITAL OCH SKULDER</b>		<u>683 139</u>	<u>528 747</u>



## Verksamhetsplan 2023 med budget

### UTSTÄLLNINGAR

- 14/1 2023 Julsalong

-

Fönsterrenovering januari-februari. Samlingen evakueras. Museet stängt.

~~21 jan – 25 feb (5 v) —~~

~~Isländsk utställning – Hulda S + konstnären/poeten Oddný Eir + ev. Bjarni H. Þórarinnsson  
Ev. samarbete med Souad Alkhateeb~~

Utställningen skjuts upp till 2024. Under 2023 utvecklas ett nordiskt nätverk för konstnärer och poeter.

Sportlov 27 feb – 3 mars (utgår pga fönsterrenovering?)

**11 mars – 9 april (4 v)**

(Utställning utgår pga fönsterrenovering?)

**Lars Nyberg/Lina Nordenström.**

Utställningsersättning: 4 200 kr x 2 = 8 400 kr + moms 6% = 8 904 kr

Medverkansersättning: 7 500 kr x 2 = 15 000 kr + moms 25% = 18 750 kr

Resor: 900 kr

Transport: 5 000 kr

Vernissage (dryck, tilltugg, gåva): 700 kr

Performance – medverkansersättning: 7 500 kr + moms 25% = 9 375 kr

Affisch: 1 000 kr

**Summa: 44 629 kr**

Påsklov 11 – 14 april

(utgår pga fönsterrenovering?)

**22 april – 3 juni (6 v)**

(utgår eller senareläggs pgs fönsterrenovering?)

**Stipendiat 2023**

Utställningsersättning: 8 400 kr + moms 6% = 8 904 kr

Medverkansersättning: 7 500 kr + moms 25% = 9 375 kr

Resor: 2 000 kr

Transport: 20 000 kr

Vernissage (dryck, tilltugg, gåva): 700 kr

Affisch: 1 000 kr

**Summa: 41 979 kr**

Aguélidagen 27 maj

**17 juni– 19 aug (9 v)**

**Maria Hall**

Utställningsersättning: 12 600 kr (9 v) + moms 6%= 13 356 kr

Medverkansersättning: 7 500 kr + moms 25% = 9 375 kr

Resor: 1 500 kr

Transport: 20 000 kr

Vernissage (dryck, tilltugg, gåva): 700 kr

Affisch: 1 000 kr

**Summa: 45 931 kr**

**26 aug – 23 sept (4 v)**

**Karin Häll**

Utställningsersättning: 5 600 kr + moms 6% = 5 936 kr

Medverkansersättning: 7 500 kr + moms 25% = 9 375 kr

Resor: 2 000 kr

Transport: 10 000 kr

Vernissage: 700 kr

Affisch: 1 000 kr

**Summa: 29 011 kr**

Minnesdagen 1 okt

**30 sept – 28 okt (4 v)**

**Jesper Norda + Anna Berglind – ljud/ljuskonst.**

Utställningsersättning: 4 200 kr x 2 = 8 400 kr + moms 6% = 8 904 kr

Medverkansersättning: 7 500 kr x 2 = 15 000 kr + moms 25% = 18 750 kr

Material utställningsbygge: 5 000 kr

Tekniker: 4 000 kr

Resor: 5 200 kr

Transport: 5 000 kr

Vernissage (dryck, tilltugg, present): 700 kr

Affisch: 1 000 kr

**Summa: 48 554 kr**

Höstlov 30 okt – 3 nov

Julmarknad 25 nov

**Ons 29 nov – 9 dec**

Medel Från Region Västmanland/Konstfrämjandet Västmanland

**ASK**

**16 dec – 13 jan 2024**

**Julsalong**

Vernissage: 700 kr

Affisch: 1 000 kr

**Summa: 1 700 kr**

**Total kostnad utställningar: 211 804 kr**

**EVAKUERING av konstsamlingen pga fönsterbyte**

Byte av säkerhetsupphängning 30 st x 510 kr: 15 300 kr

Packmaterial: 10 000 kr

Transport Sala-Stockholm t o r: 72 342 kr (säkerhetsklassad transport, 2 chaufförer)

Packmästare/tekniker, 18 dagar á 550 kr/timme: 79 200 kr (9 dgr packa ner, 9 dgr sätta upp)

Moms 25%: 44 210, 50

**Totalt: 221 052, 50**

## PROGRAM

**Aguélidagen** 24 maj (firas 27 maj – Pingstafton?) **Arvode söks från Sala kommun**

Workshop med konstpedagog. Arvode: 7 500 kr + moms 25%= 9 375 kr

- samarbete med konstnär Goda Palikaite och Västerås konstmuseum.

Medverkansersättning: 7 500 kr + moms 25%= 9 375 kr

**Summa: 18 750 kr**

### Maj – juni

**Workshop med barn och unga på Aguélimuseet** **Arvode söks från Sala kommun**

Arvode 7 500 kr x moms 25% (svensk/syrisk poet ) = 9 375 kr

Medverkansersättning konstnär: 7 500 kr + moms 25%= 9 375 kr

**Summa: 18 750 kr**

**Minnesdagen** 1 oktober (firas 30 sept?) **Arvode söks från Sala kommun**

- Konsert i samarbete med VMU. Utan kostnad.

- Föreläsning. Arvode 7 500 kr + moms 25%= 9 375 kr.

Resa: 500 kr

Gåva: 200 kr

**Summa: 10 075 kr**

### Publikt samtal med nordiska konstnärer och poeter

Medverkan 4 pers (Souad, Oddný Eír, Hulda Stefánsdóttir + 1 till)

Medverkansersättning 7 500 kr x 4 = 30 000 kr + moms = **37 500 kr**

Konstpedagog 3 dagar under Höstlovet

Konstpedagog 12 tim x 975kr = 11 700 kr + moms 25%= 14 625 kr (3 dagar x 4 tim/dag)

Resor: 500 kr

Material: 1000 kr

**Summa: 16 125 kr**

### Nyfiken på..... (3 - 4 st under året)

En serie föreläsningar om konstnärer som finns representerade i samlingen

Föreläsningarna utförs av museet intendent. Ingen extra kostnad.

**Total kostnad program: 101 200 kr**

### Marknadsföring: 45 438 kr

- annonser i dagspress, SA/VLT, konsttidskrifter, sociala medier, affischer samt affischering på kommunens anslagstavlor.

Museet deltar med information om program samt utställningar i evenemangskalendern, kalendarier i SA, Destination Västmanland, Visit Sweden samt Upptäcktsresan (Svenskt kulturarvs tidskrift där Sala konstförening är medlem)

**Sammanlagd kostnad Publik verksamhet 2023: 579 494, 50 kr**

## Verksamhetsberättelse

### Sala Konstförening – Aguélimuseet 2021

#### **Styrelse och övriga uppdrag valda vid årsstämma 22 maj 2021**

Ordförande	Beatrice Björkskog
Sekreterare	Thomas Arctaedius
Skattmästare	Monica Hallsten
Övriga ledamöter	Niklas Ulfvebrand Liss Nordlöf Agne Furingsten Louise Tauman
Suppleanter	Kajsa Grip, Anna Pettersson
Revisorer	Karin Karlsson och Leif Angmo
Revisorsersättare	Daniel Hedlund
Valberedning	Isa Ansell (sammankallande) Charlie Andersson

Utskottet i föreningen, kallat Aguélimuseets Vänner, har under året bestått av Peter Cornell (sammankallande), Erika Dahlén, Gunilla Sköld Feiler, Karin Häll och Johan Widén. Utskottets huvuduppgift är att årligen utse Aguélistipendiat.

Styrelsen har under året 2021 haft 10 protokollförda sammanträden.

#### **Året 2021**

Verksamheten har även under 2021 påverkats kraftigt av Corona pandemin. Museet har försökt hålla öppet så mycket som det gått med tanke på restriktioner.

## Utredning ny organisationsform

Under våren och sommaren lades mycket arbete och tid på att ta fram ett väl genomarbetat underlag kring verksamhetens organisation. En arbetsgrupp bestående av Beatrice Björkskog (sammanställande), Louise Tauman, Thomas Arctadius, Agne Furingsten och Gregor Wroblewski utsågs av föreningens styrelse.

Möten genomfördes med kommunen den 24/2, 29/4, 30/4, 5/5, 22/6 och 3/9.

Arbetsgruppen tog fram ett dokument ”Sala konstförening och Aguélimuseet – Huvudmannaskap” som beslutades av styrelsen och presenterades av medlemmarna på medlemsmöte den 1 oktober.

## Anställda

Johanna Byström Sims och Helen Karlsson har delat på tjänsten som intendent (37,5% respektive 25%). Ann Jirbrink Karlsson är anställd på lönebidrag med 50% och Jon Nyström är anställd med lönebidrag, 16%.

## Medlemsantalet

Antalet medlemmar vid årets slut var 198 inklusive hedersmedlemmar och ständiga medlemmar.

## Besökare, i muséet och digitalt

Totalt kom 2436 besökare till museet under 2021, i stort sett en fördubbling jämfört med 2020 (på grund av pandemin).

	<b>Följare 2020</b>	<b>Följare 2021</b>	<b>Räckvidd (unika)</b>
<b>Instagram</b>	514	961	80462
<b>Facebook</b>	592	707	119911

## Medlemsmöten

22 maj hölls ett årsmöte, ett så kallat ”hybridmöte” med deltagare både digitalt och på plats i Ställverket.

Medlemsmötet den 1 oktober kunde genomföras på plats i Blå salen. Under mötet diskuterades organisationsform och kommunens utredning.

## **Pedagogisk verksamhet**

Under höstlovet genomfördes aktiviteter på tema Språk under ledning av en konstpedagog.

Museet tog emot samtliga grupper från Svenska för invandrare (SFI), Sala kommun.

## **Programverksamheten**

Programverksamheten under våren kunde inte genomföras pga pandemin. Konstnären Astrid Göransson genomförde i slutet på maj (utomhus) en workshop i att måla med lera och avslutade sin utställning med en performance. Under sommaren genomförde tre Aguélivandringar, Höstens program koncentrerades till tema Språk. På temat genomfördes två visningar av museet samling på arabiska, poesiperformance på arabiska och svenska, filmvisning av filmen HOLD med en presentation av filmens regissör samt en konsert med Länsvärldsorkestern WORK. Konserten genomfördes i anslutning till medlemsmötet den 1 oktober.

Den uppskjutna konserten med Stenhammarkvartetten kunde till slut genomföras i början på december.

- Workshop med Astrid Göransson
- 3 Aguélivandringar
- 2 visningar på arabiska
- Poesiläsning på arabiska och svenska av Souad Alkhateeb och Maria af Malmberg Linnman
- Konsert med Länsvärldsorkestern WORK
- Höstlovworkshop för barn med konstpedagogen Mireia Rocher
- Filmvisning av HOLD - En hållbar föreställning
- Konstnärspresentation av Sahar Burhan i samband med nätverksträff för museer i regionen

## **Utställningar under året**

6/3 – 10/4 Gunnel Lindberg, måleri

17/4 – 29/5 Astrid Göransson, skulptur, fotografi och animation

12/6 – 4/9 Sommarutställning Cecilia Edefalk, måleri, skulptur och video

- 11/9 – 30/10 Johan Thurfjell, skulptur och animation & Linda Lasson, broderi
- 27/11 – 11/12 Sahar Burhan, installation  
(Samarbete med det regionala projektet *Arbetsfält för Samtidskonst*)
- 18/12 – 15/1 Julsalong, utställning för det lokala konstlivet

### **Ekonomi**

Av Sala kommun erhöll föreningen 450.000 kr i verksamhetsbidrag 2021. Sala kommun har även beviljat riktat stöd i form av arvoden om 39.215 kr under året. I statliga bidrag erhöll föreningen 186.799 kr.

Resultaträkningen visar på ett underskott för 2021 på 61.000kr (överskott om 9.380 kronor året innan). Balansrapporten visar på ett Kassa- och banktillgodohavande per den 31 december 2021 på kr 606.020 samt ett eget kapital på kr 161.913

För mer ingående information beträffande den ekonomiska ställningen hänvisas till bifogat årsbokslut, resultat- och balansräkning.

Sala i april 2022

Beatrice Björkskog  
Ordförande

Thomas Arctaedi  
Sekreterare

Monica Hallsten  
Skattmästare

Louise Tauman

Liss Nordlöf

Agne Furingsten

Niklas Ulfvebrand

**PROTOKOLL**  
**SALA KONSTFÖRENING – AGUÉLIMUSEET**  
Organisationsnummer 979500-2212

**Konstituerande styrelsemöte** den 21 maj 2022, kl. 14.00-14.30.  
Plats: Ställverket/Kvarteret Täljstenen.

**Närvarande** ledamöter: Beatrice Björkskog, Monica Hallsten, Louise Tauman.  
Närvarande suppleant: Daniel Hedlund.

**§1 Mötets öppnande.**

Ordförande Beatrice Björkskog förklarade mötet öppnat.

**§2 Protokolljusterare och mötessekreterare.**

Daniel Hedlund valdes till sekreterare och Monica Hallsten till justerare.

**§3 Godkännande av dagordning.**

Förslaget till dagordning godkändes.

**§4 Konstituering**

- a) Pia Nilsson valdes till vice ordförande.
- b) Thomas Arctadius valdes till sekreterare.
- c) Monica Hallsten valdes till skattmästare.

**§5 Firmatecknare**

Styrelsen beslutade

Att: skattmästare Monica Hallsten, 440330-8085, bemyndigas disponera bankkonton gällande löpande redovisning och

Att för övriga banktransaktioner tecknas firman av ordförande Beatrice Björkskog 800223-6902

Att ordförande Beatrice Björkskog företräder Sala Konstförening – Aguélímuseet och har rätt att skriva under avtal i föreningens namn.

**§6 Datum för nästa styrelsemöte och avslutning.**

Nästa styrelsemöte blir i augusti, förslag på datum skickas ut av ordförande.

Ordföranden förklarade mötet avslutat kl. 14.30.

Vid protokollet

Justeras

Daniel Hedlund  
Mötessekreterare

Monica Hallsten  
Justerare

Beatrice Björkskog  
Ordförande



## Årsmötesprotokoll

### Sala konstförening–Aguélimuseet

Den 21 maj 2022 kl. 11.00 i Blå salen, Sala.

Närvarande: Närvarolistan med 23 deltagare bilageras till protokollet (Bilaga 1).

Föreningens ordförande Beatrice Björkskog hälsade välkomna och förklarade årsmötet öppnat.

#### 1. Val av ordförande för årsmötet

Den avgående styrelsens förslag var att utse Magnus Eriksson till ordförande för årsmötet.

*Beslut:* Mötet valde Magnus Eriksson till mötesordförande.

#### 2. Val av sekreterare för årsmötet

Den avgående styrelsens förslag var att utse Daniel Hedlund till sekreterare för årsmötet.

*Beslut:* Mötet valde Daniel Hedlund till mötessekreterare.

#### 3. Fråga om årsmötet stadgeenligt utlysts

Beatrice Björkskog informerade om att kallelsen skickades ut 12 mars 2022. Handlingarna har funnits tillgängliga på museet minst åtta dagar före årsmötet. Det har därtill skickats en påminnelse till dem medlemmar med e-post.

*Beslut:* Mötet beslutade att årsmötet utlysts i enlighet med stadgarna.

#### 4. Val av protokolljusterare

Avgående styrelsens förslag hade ett förslag till justerare med Liss Nordlöf. Maud Carlsson föreslogs av mötet till andra justeringsperson.

*Beslut:* Liss Nordlöf och Maud Karlsson valdes till justerare för årsmötet.

#### 5. Styrelsens berättelse för det gångna året

Den utskickade verksamhetsberättelsen fördrogs av Beatrice Björkskog och Johanna Byström Sims informerade om verksamheten. Verksamhetsåret präglades av pandemin men trots detta hade flera aktiviteter genomförts. Det har bland annat hållits två medlemsmöten och en pedagogisk aktivitet under höstlovet på tema språk med finansiering från Kulturrådet. (Bilaga 2)

Skattmästare Monica Hallsten föredrog styrelsens ekonomiska berättelse. (Bilaga 3)

*Beslut:* Mötet beslutade att godkänna styrelsens berättelse om verksamhet och ekonomi samt att lägga den till handlingarna.

#### 6. Revisorernas berättelse för det gångna året

Karin Karlsson föredrog revisorernas berättelse. Räkenskaperna har varit noggrant förda och samtliga poster verifierade. Det har funnits dialog med skattmästare och ordförande. Revisorerna föreslog att balansrapport och resultat fastställs och att styrelsen skulle beviljas ansvarsfrihet. Revisorerna lämnade sin skriftliga berättelse för bilagring till protokollet (Bilaga 4).

*Beslut:* Mötet beslutade att lägga revisorernas berättelse till handlingarna.

#### 7. Fråga om ansvarsfrihet för styrelsen

Den avgående styrelsen lämnade sina platser för beredning av frågan om ansvarsfrihet.

*Beslut:* Mötet beslutade att bevilja styrelsen ansvarsfrihet.

#### 8. Beslut om användning av gåvo- och donationsfondens avkastning

Punkten föredrogs av Beatrice Björkskog. Det har några veckor före årsmötet kommit besked om att avkastningen är 40 087 kr. Tidigare beslut har varit att avkastningen ska användas i föreningens verksamhet, vilket är det förslag som finns. Det föreslås därför att eventuell avkastning 2021 och 2022 används i föreningens verksamhet.

*Beslut:* Mötet beslutade att godkänna förslaget.

#### 9. Val av ordförande

Valberedningen har bestått av Charlie Andersson (sammankallande) och Isa Ansell. Sammankallande föredrog valberedningens förslag att Beatrice Björkskog skulle väljas till ordförande i Sala konstförening-Aguélimuseet för en ny period av 2 år.

*Beslut:* Årsmötet beslutade att välja Beatrice Björkskog till föreningens ordförande.

#### 10. Val av styrelseledamöter och suppleanter, två revisorer och en suppleant.

Valberedningens sammankallande föredrog listan på förslag.

Ordinarie 1 Beatrice Björkskog 2 år omval  
Ordinarie 2 Pia Nilsson 2 år nyval  
Ordinarie 3 Thomas Arctaedius 2 år omval  
Ordinarie 4 Ann Karlsson Jirbrink 2 år nyval  
Ordinarie 5 Monica Hallsten 1 år kvar  
Ordinarie 6 Louise Tauman 1 år kvar  
Ordinarie 7 Agne Furingsten 1 år kvar  
Suppleant 1 Ashik Zaman 1 år nyval  
Suppleant 2 Daniel Hedlund 1 år nyval

Revisor 1 Karin Karlsson 1 år omval  
Revisor 2 Leif Anglo 1 år omval  
Revisorssuppleant Helena Larsson

Mötesordföranden föreslog val i klump.

*Beslut:* Årsmötet beslutade att välja styrelseledamöter och suppleanter, de två revisorerna och revisorssuppleant enligt valberedningens förslag.

11. Val av ledamöter till utskottet, varav en utses till sammankallande

Valberedningen föredrog sitt förslag.

Utskott 1 John Sundkvist 2 år tillika sammankallande  
Utskott 2 Koshik Zaman 2 år nyval  
Utskott 3 Gunilla Sköld Feilier 1 år kvar  
Utskott 4 Karin Häll 1 år kvar  
Utskott 5 Johan Widén 1 år kvar

*Beslut:* Årsmötet beslutade enligt valberedningens förslag att utse ledamöter till utskottet, tillika John Sundkvist att vara sammankallande.

12. Val av valberedning

Punkten föredrogs av Beatrice Björkskog. Enligt stadgarna ska valberedningen bestå av tre ledamöter. Den avgående styrelsens förslag till valberedning var Charlie Andersson (tillika sammankallande), Lena Hjelm-Wallén och Leif Jonsson.

*Beslut:* Mötet beslutade att välja valberedning enligt den avgående styrelsens förslag.

13. Behandling av förslag som väcks av styrelsen

Beatrice Björkskog informerade om att det inte inkommit några förslag från styrelsen eller från enskilda till mötet men uppmuntrar att formulera sådana till nästa årsmöte.

*Beslut:* Mötet beslutade att lägga punkten till handlingarna.

14. Andra frågor som kan ha uppkommit på mötet

Inga andra frågor hade väckts under mötet.

*Beslut:* Mötet beslutade att lägga punkten till handlingarna.

## 15. Mötets avslutande

Mötesordföranden tackade för förtroendet och avslutade mötet.

Magnus Eriksson  
Mötesordförande

Liss Nordlöf  
Justerare

Daniel Hedlund  
Mötessekreterare

Maud Karlsson  
Justerare

**From:** Petra Jablonski  
**Sent:** Mon, 12 Dec 2022 07:53:38 +0000  
**To:** KFF  
**Subject:** Möte om konstföreningens kulturavtal  
**Attachments:** möte med presidiet 21 nov 2022.pdf, Mötesanteckningar Avtalsträff Sala konstförening 221121.docx

För diarieföring gällande konstföreningens kulturavtal för 2023.

---

**Från:** Petra Jablonski  
**Skickat:** den 23 november 2022 11:09  
**Till:** Anders Westin <Anders.Westin@sala.se>; Tomas Bergling <Tomas.Bergling@sala.se>; Jessica Silversten <Jessica.Silversten@sala.se>  
**Kopia:** Roger Nilsson <roger.nilsson@sala.se>  
**Ämne:** VB: Möte om konstföreningens kulturavtal

Hej,  
Bifogar PP presentationen som Thomas Arctaedius visade samt anteckningar från mötet med Sala konstförening den 21/11.

Önskar er alla en fin fortsatt dag!

Mvh,  
Petra Jablonski

Kulturutvecklare  
Kultur&Fritid  
Kulturskoleledare  
Sala kulturskola  
Tel 0224 747711

---

**Från:** Thomas Arctaedius <[tom@arctaedius.se](mailto:tom@arctaedius.se)>  
**Skickat:** den 23 november 2022 11:04  
**Till:** Petra Jablonski <[Petra.Jablonski@sala.se](mailto:Petra.Jablonski@sala.se)>  
**Ämne:** Sv: Möte om konstföreningens kulturavtal

Hej Petra!

Tack för bra möte i måndags, här kommer bilderna jag visade.

Vi hörs,  
Thomas

---

**Från:** Petra Jablonski <[Petra.Jablonski@sala.se](mailto:Petra.Jablonski@sala.se)>  
**Skickat:** den 16 november 2022 15:03

**Till:** Thomas Arctaedius <[tom@arctaedius.se](mailto:tom@arctaedius.se)>

**Ämne:** Sv: Möte om konstföreningens kulturavtal

Hej Thomas,

Jättebra. Du har en timme, så det går bra och med på mötet är Ander Westin, ordförande  
I Kultur- och fritidsnämnden, Tomas Bergling, vice ordförande samt Jessica Silversten, opposition.

Välkommen!

Med vänlig hälsning,

Petra Jablonski



*Kulturutvecklare*

*Kultur- och fritidskontoret*

*Kulturskoleledare*

*Sala kulturskola*

*Sala kommun*

*Tel: 0224-747711*

*e-post: [petra.jablonski@sala.se](mailto:petra.jablonski@sala.se)*

---

**Från:** Thomas Arctaedius <[tom@arctaedius.se](mailto:tom@arctaedius.se)>

**Skickat:** den 16 november 2022 13:51

**Till:** Petra Jablonski <[Petra.Jablonski@sala.se](mailto:Petra.Jablonski@sala.se)>

**Kopia:** Roger Nilsson <[roger.nilsson@sala.se](mailto:roger.nilsson@sala.se)>

**Ämne:** Sv: Möte om konstföreningens kulturavtal

Hej Petra!

Då ses vi på måndag, ser fram emot det. Visst har vi en timme på oss, jag tänkte jag skulle visa lite OH-bilder hoppas det är ok?

Vilka är det som kommer vara med på mötet?

Med vänlig hälsning,

Thomas Arctaedius

---

**Från:** Petra Jablonski <[Petra.Jablonski@sala.se](mailto:Petra.Jablonski@sala.se)>

**Skickat:** den 3 november 2022 14:59

**Till:** [Thomas@arctaedius.se](mailto:Thomas@arctaedius.se)

**Kopia:** Roger Nilsson <[roger.nilsson@sala.se](mailto:roger.nilsson@sala.se)>

**Ämne:** Möte om konstföreningens kulturavtal

Hej Thomas,

Jag är kulturutvecklare i Sala kommun och har skickat en teams länk till dig

För möte med Kultur- och fritidsnämnden måndag den 21 nov kl 17.00.

Nämnden önskar nedan underlag senast 1 vecka innan. Ni kan skicka dem till mig, så ser

Jag till att nämnden får dokumenten.

1. Verksamhetsberättelse
2. Ekonomisk redovisning
3. Verksamhetsplan
4. Sista årsmötesprotokollet

Mvh,  
Petra Jablonski

Kulturutvecklare  
Kultur&Fritid  
Kulturskoleledare  
Sala kulturskola  
Tel 0224 747711

# Aguéli Museet & Konstföreningen

November 2022

Thomas Arctaedius



# Thomas Arctaedius

Professor i entreprenörskap vid KMH, Musikhögskolan i Stockholm

Fil Dr i Kärnfysik

CSES Center för Social Entreprenörskap Sverige – arbete i olika EU-projekt

Styrelseuppdrag – Spring, DoReMir, Mellanskog, Coompanion mm

Expert åt European Research Agency kring innovations ekosystem

Rådgivare åt Vinnova, KTH Innovation, Konstnärsnämnden mm

Medlem Svenska referensgruppen för Horizon Europa Pelare 2 Kluster 2

Bor norr om Stockholm, stuga i Norberg

# Sala konstförening och museets historia

Aguélimuseet drivs av Sala konstförening som är en ideell förening som bildades 1941. Museet invigdes 1962 och 2007 flyttade det till sina nuvarande lokaler i kulturkvarteret Täljstenen.

Carl Friberg var förste stadsläkare i Sala och hade bland andra Anna Agelii, Ivans mor, som patient. Friberg köpte tidigt en målning av Ivan Augeli som blev den första i hans gedigna konstsamling av svenska moderna konstnärer.

Friberg var en filantrop och konstälskare och grundade Sala konstförening och blev dess förste ordförande. Han testamenterade sin tavelsamling till Nationalmuseum för att kunna visas i Sala och skötas av en konstförening.

## Testamente.

Undertecknad Carl Friberg - som finner mina önskemål om att minst hälften av min hustru Anna Friberg, född Åberg, och mitt gemensamma bo skall tillfalla våra barn bliva tillgodosedda genom min hustrus särskilda testamente och som därjämte vill bereda mina barn den förmån, varom nedan förmåles-förordnar härmed som min yttersta vilja och testamente, att efter min död skall med min lott i nämnda gemensamma bo, i vilken lott jag önskar, att nedannämnda konstverk och aktier skola inrymmas, förfaras på följande sätt.

1. Nationalmuseum skall med äganderätt erhålla den i bifogade förteckning upptagna konstsamling ävensom etthundrasjuttio / 170 aktier i Stora Kopparbergs Bergslagens Aktiebolag, med iakttagande av att - därest nämnda legat skulle visa sig överstiga värdet av min lott i det gemensamma boet - erfoderlig jämkning skall ske i första hand genom avskiljande av de konstverk, vilka ej ingå i hand genom avskiljande av de konstverk, vilka ej ingå i Aguéli - samlingen, och i andra hand av aktier i aktieposten. för legatet skola gälla nedan angivna villkor.

2. Därest min hustru skulle överleva mig, skall hon under sin livstid äga hava ovanberörda konstsamling i sitt förvar, med skyldighet för henne att hålla konstsamlingen vederbörligen försäkrad, ävensom äga åtnjuta avkastningen av aktieposten.

3. Av konstverken i fråga skola, efter såväl min hustru som mitt frånfälle, våra barn äga att fritt utvälja och under sin livstid såsom deposition på för Nationalmusei depositioner gällande villkor försvara de konstverk, de önska, ävensom äga att inom ramen för den uti förenämnda förteckning upptagna konstsamlingen utbyta hos dem sålunda deponerade konstverk.

4. a) Såsom ett uttryck för min tacksamhet för all den välvilja, som under hela min långa verksamhet i Sala stad ständigt kommit både min hustru och mig till del från såväl styrande som enskilda och som gjort vårt liv här sällsamt lyckligt, skola, där ej annat följer av vad under punkterna 2 och 3 stadgas, i legatet till Nationalmuseum ingående konstverk ävensom medelst avkastningen av det i legatet ingående kapitalet inköpta konstverk - tills en gång i framtiden min förhoppning om ett särskilt konstmuseum i staden kan komma att förverkligas - förvaras i det planerade medborgarhusets teater-, föreläsning- och studielokaler.

b) Skulle mitt frånfälle tima, innan nämnda medborgarhus kommit till stånd, skola här avsedda konstverk tillsvidare deponeras i andra lokaler inom Sala stad vilka

# Ideell förening - Medlemskap

Sala Konstförening-Aguélimuseet är en öppen ideell medlemsförening, huvudman för Aguélimuseet. Ca 200 medlemmar

## Som medlem får du

- rabatt i vår shop
- information om utställningsverksamhet
- delta i årliga medlemslotteriet
- delta i resor och kurser om anordnas av föreningen

# Styrelse

## AU

Beatrice Björkskog, ordförande

Pia Nilsson, vice ordförande

Thomas Arctaedius , sekreterare

Monica Hallsten, skattmästare/kassör

## Ledamöter

Agne Furingsten

Ann Karlsson Jirbrink

Louise Tauman

## Suppleanter

Ashik Zaman

Daniel Hedlund

# Verksamhetsplan 2023

- Tom 14/1 2023 Julsalong
- Fönsterrenovering januari-februari. Samlingen evakueras. Museet stängt.
- *21 jan - 25 feb (5 v) Isländsk utställning - Hulda S + konstnären/poeten Oddný Eir + ev. Bjarni H. Þórarinsson*
- *Sportlov 27 feb – 3 mars*
- *11 mars – 9 april (4 v) Lars Nyberg/Lina Nordenström.*
- *Påsklov 11 – 14 april*
- 22 april – 3 juni (6 v) Stipendiat 2023
- Aguélidagen 24 maj (firas 27 maj – Pingstafton?)
- Maj – juni Workshop med barn och unga på Aguélimuseet
- 17 juni– 19 aug (9 v) Maria Hall
- 26 aug – 23 sept (4 v) Karin Häll
- Minnesdagen 1 oktober (firas 30 sept?)  
Konsert i samarbete med VMU.
- 30 sept – 28 okt (4 v) Jesper Norda + Anna Berglind – ljud/ljuskonst.
- Höstlov 30 okt – 3 nov Konstpedagog 3 dagar under Höstlovet
- Julmarknad 25 nov
- Ons 29 nov – 9 dec ASK
- 16 dec – 13 jan 2024 Julsalong
- Publikt samtal med nordiska konstnärer och poeter
- Nyfiken på..... (3 - 4 st under året) En serie föreläsningar om konstnärer som finns representerade i samlingen

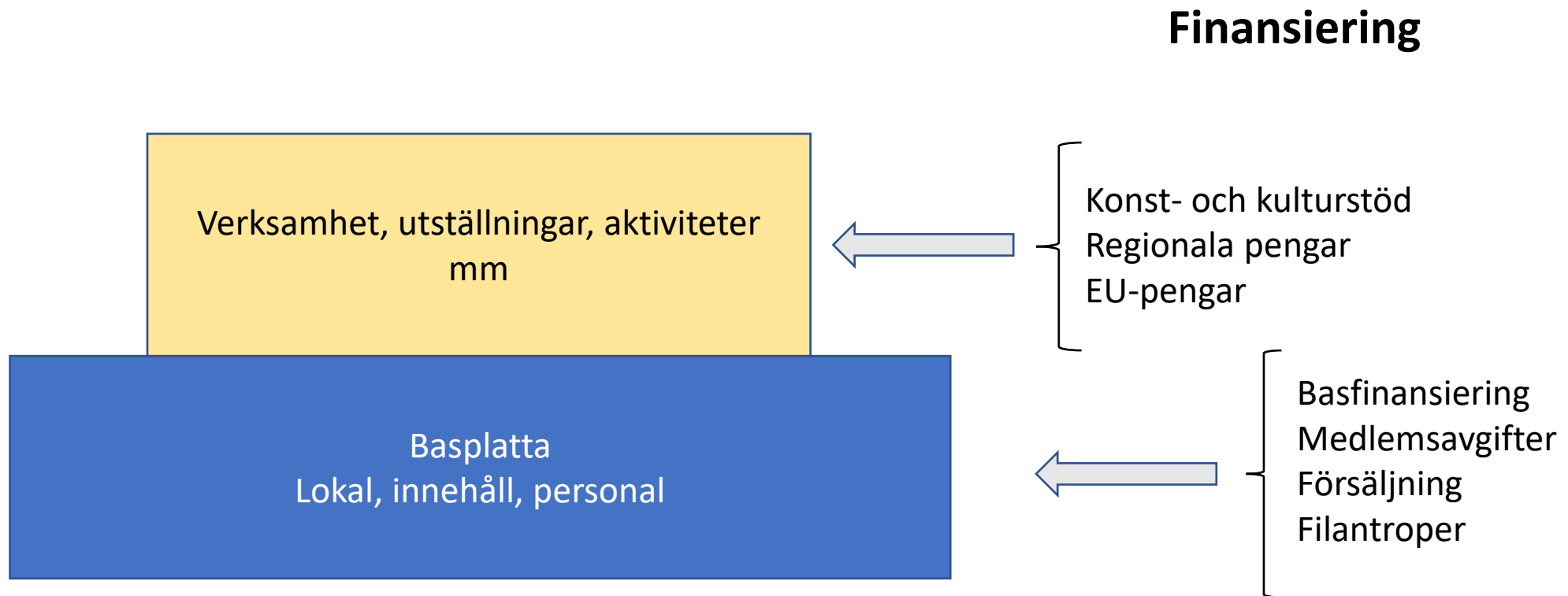
## Bokrelease av antologin *Det lysande tomrummet*

Ett samarbete mellan  
Aguélimuseet och Mäster  
Eckhartsällskapet och med stöd  
från Längmanska fonden,  
Religionsvetenskapliga sällskapet  
samt Kungl. Patriotiska  
Sällskapet.

Plats: Stora galleriet,  
Konstnärshuset, Smålandsgatan 7

Tid: 4 december kl 14.00-16.00



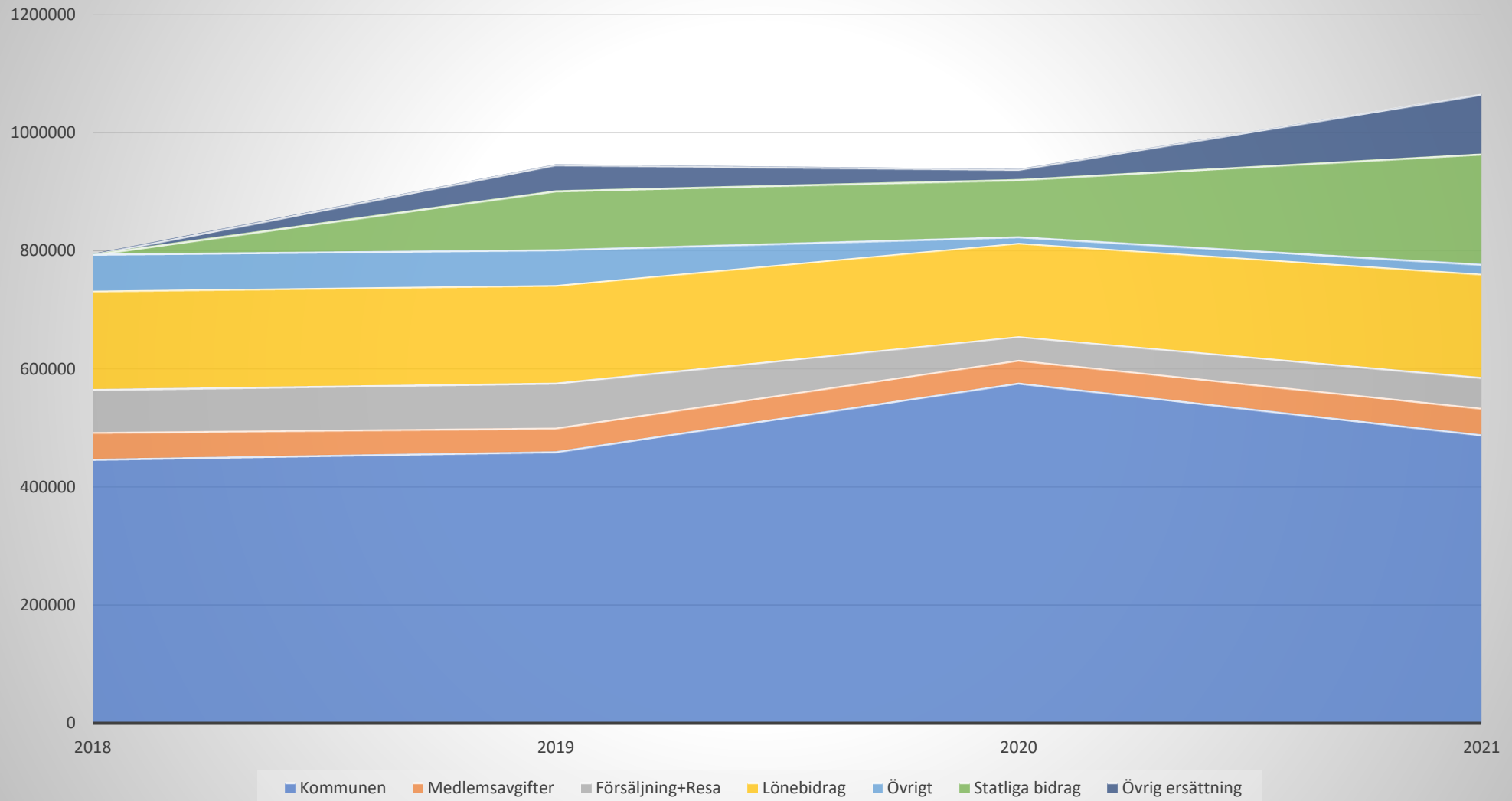




# Avtalet med kommunen

- Ansvara för Aguélimuseet och dess samlingar
- Ansvara för konstutställningar i Aguélimuseet och Travershallen
- Stimulera till och delta i konstpedagogiska visningar och verksamhet för barn och unga
- Planera och delta i arrangemang
- Bidrar till ökat intresse för konst
- Bidrar till att Sala är ett attraktivt besöksmål
- Föreningen uppmuntras att marknadsföra publika arrangemang i kommunens Evenemangskalender samt de marknadsföringskanaler som kommunen erbjuder
- Föreningen kan utöver kulturavtalet söka stöd till projekt och evenemang som inte omfattas av avtalet.

# Intäkter



# Ekonomi – Budget 2023

## Utgifter

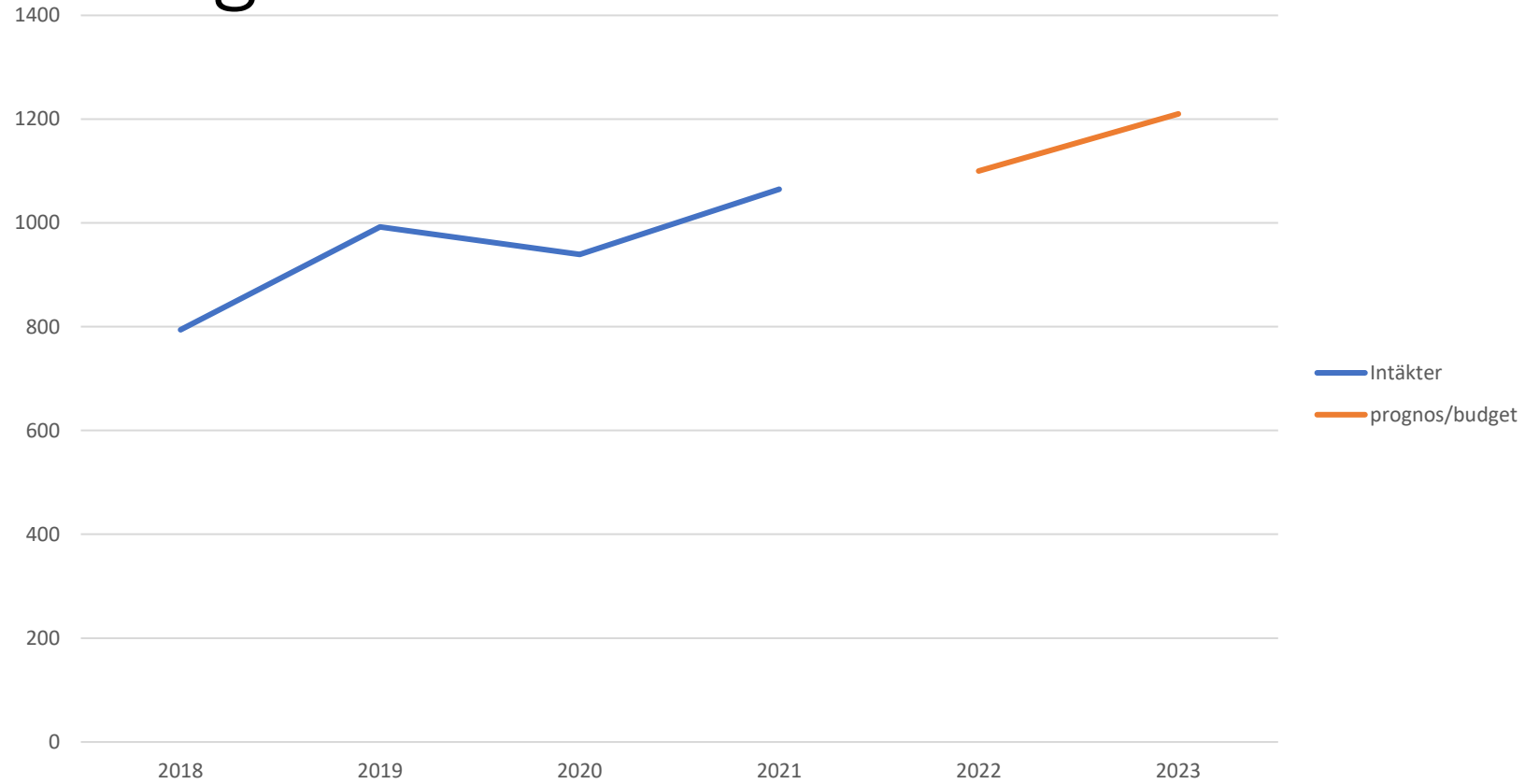
- Baskostnad – personal 725kkr
- Baskostnad – försäkring, förbrukning mm 183kkr
- Verksamhet utställningar mm ca 302kkr

SUMMA 1210 kkr

## Intäkter

- Kommunen 500kkr
- Lönebidrag 50kkr
- Gåvor/ filantropi 120kkr
- Försäljning och avgifter 115kkr
- SUMMA 785kkr
- 425kkr saknas
  - Kulturrådet 315kkr
  - Övrigt (region, EU, annat?) 80kkr
  - Medlemsavgifter, filantropi mm 30kkr

# Utveckling



## **Mötesanteckningar Avtalsträff med Sala konstförening**

22.11.21 via Teams, deltagare: Thomas Arctaadius, Sala konstförening, Anders Westin, ordförande KFN, Tomas Bergling, vice ordförande och Jessica Silversten, oppositionsledare samt Petra Jablonski, Kultur och Fritid (sekr).

Thomas Arctaadius från Sala konstförening visar ett bildspel med information om bakgrund och ekonomi och verksamhet. Föreningen önskar öka verksamhetsstödet upp till 500.000 kr.

Konstnårsresidens under 2023 är i planeringsskede i samarbete med och med stöd av kultur och fritid. Föreningen har ansökt om medel från konstnärnämnden för 2023. EU stöd kan vara intressant för föreningen.

Bidra till att Sala är ett attraktivt besöksmål: Föreningen vill bredda besök från andra delar av landet.

Samarbete: Stadsvandringen i samarbete med gruvan med stöd av kultur och fritid.

Planera och delta i arrangemang: Stina Wollter i samverkan med biblioteket med stöd av kultur och fritid drog många personer.

Några reflektioner: Anders Westin tar upp att föreningen får ett stort stöd i jämförelse med andra föreningar som tex gymnastikföreningen. Han tar också upp synen av den ideella verksamheten. Kan föreningen vara behjälpt av kommunen på något sätt i dialogen med regionen? Argument för att regionen ska kunna förstärka sitt stöd och resurser. En början till detta är residensarbetet.

Anders nämnde kontakt personer för besöksnäringen: Näringslivsenheten (Carina Eriksson) samt region (Henrik Wester)

Framtida ev samarbeten: kulturskolan (Petra Jablonski) samt regional kulturskola (Marie Sundin).

KOMMUNSTYRELSENS FÖRVALTNING  
SAMHÄLLSBYGGNADSKONTORET  
Plan- och utvecklingsenheten

FÖLJEBREV

Detaljplan för  
**Måns Ols badområde**

Sala kommun, Västmanlands län  
Standardförfarande

## GRANSKNING

En **detaljplan** är en plan för utformning av bebyggelse och mark inom ett visst område. Detaljplanen reglerar var man får bygga samt vad byggnader och markområden ska användas till (exempelvis bostadsändamål, handel, industri, park eller kontor). Även byggnaders utformning kan regleras i en detaljplan.

Byggrätten i detaljplanen anger hur mycket bebyggelse som maximalt kan tillåtas på en plats. Byggrätten avgränsas av exempelvis byggnadsarea, antal byggnader, hushöjd, och våningsantal. Detaljplanen styr bland annat bygglov.

Att ett område är detaljplanerat har betydelse för vilka regler som gäller enligt Plan- och bygglagen (PBL 2010:900) och Miljöbalken. Detaljplaner tas fram genom en demokratisk planprocess där kommunens politiker fattar beslut om vilka bestämmelser som ska gälla i en detaljplan.

Kommunstyrelsens ledningsutskott har vid sammanträde 22-11-02 beslutat att granskning ska ske för rubricerad detaljplan.

**Granskningstid: 2022-11-28 – 2022-12-20**

Detaljplanens syfte är att utveckla Måns Ols området till ett tillgängligt och attraktivt rekreationsområde. Detaljplanen ska möjliggöra uppförande av ett nytt servicehus som ska anpassas till platsens rekreativa värden och värdefulla kulturmiljöer. Gällande detaljplan är väldigt styrd i sin utformning och försvårar prövning av lov och framtida utveckling. Syftet med detaljplanen är därmed att ta fram en detaljplan som tydligt beskriver hur området ska nyttjas och utvecklas men med utrymme för viss flexibilitet.

För kännedom och eventuella synpunkter finns granskningshandlingar här:

- På kommunens hemsida: <https://www.sala.se/cityplan/31854>
- Medborgarkontoret i Kommunhusets entré, Stora Torget 1 i Sala.
- Stadsbiblioteket, Norra Esplanaden 5, Sala

KOMMUNSTYRELSENS FÖRVALTNING  
SAMHÄLLSBYGGNADSKONTORET  
Plan- och utvecklingsenheten

Uppstår svårigheter att få tag på planhandlingar kan Sala kommuns Kontaktcenter nås på 0224 – 74 70 00. Det går eventuellt att få planhandlingar skickade till önskad adress via post då.

Synpunkter på planförslaget ska skriftligen lämnas till Kommunstyrelsens förvaltning, Samhällsbyggnadskontoret, Plan- och utvecklingsenheten, Box 304, 733 25 Sala eller till [kommun.info@sala.se](mailto:kommun.info@sala.se) senast **den 20 december 2022**

Den som inte senast under granskningstiden har lämnat skriftliga synpunkter kan förlora rätten att överklaga beslutet att anta planen. Observera att detta skede kallas för **granskning**.

Upplysningar lämnas av planarkitekt Peter Christensen, tel. 010-505 11 47, [peter.christensen@sala.se](mailto:peter.christensen@sala.se).

Följebrev samt förklaring hur planhandlingar nås har i enlighet med Plan- och bygglagen (2010:900) översänts till berörda sakägare enligt särskild fastighetsförteckning samt nedanstående remisslista.

Efter granskning tar kommunen fram ett utlåtande som innehåller en sammanställning av de skriftliga synpunkter som har kommit in under granskningstiden och en redovisning av kommunens förslag med anledning av synpunkterna.

Remisslista	
1	Länsstyrelsen i Västmanlands län, Samhällsbyggnadsenheten
2	Lantmäteriet
3	Sakägare/fastighetsägare enligt förteckning
4	Sala-Heby Energi, Elnät och Värme
5	Vattenfall Eldistribution AB
6	Telia Sonera Skanova Access AB, Accessområde Mitt
7	Postnord Sverige AB
8	Naturvårdsverket
9	Myndigheten för samhällsskydd och beredskap
10	Polismyndigheten – Sala närpolisområde
11	Kollektivtrafikmyndigheten, Region Västmanland
12	Västmanlands läns museum
13	Sala hembygds- och fornminnesförening
14	Västmanlands hembygdsförbund och fornminnesförening
15	Vafab Miljö
16	Villaägarna i Sala-Heby
17	Hyresgästföreningen
18	Sala Naturskyddsförening

KOMMUNSTYRELSENS FÖRVALTNING  
SAMHÄLLSBYGGNADSKONTORET  
Plan- och utvecklingsenheten

19	Bredband
20	Svenska Turistföreningen Sala-Heby
21	Företagarna Sala
22	PRO, Pensionärernas riksorganisation
23	SPF, Sveriges pensionärsförbund
24	SKPF, Svenska kommunalpensionärsförbundet
25	SPRF, Sveriges pensionärers riksförbund
26	Räddningstjänsten Sala-Heby
27	Sala kommun, Bygg- och miljönämnden
28	Sala kommun, Kultur- och fritidsnämnden
29	Sala kommun, Skolnämnden
30	Salabostäder
31	Kart och mät
32	Kommunala handikapprådet
33	Kommunala pensionärsrådet
34	Kommunala funktionsrådet

<b>För kännedom</b>	
1	Sala kommun, Tekniska kontoret, Samhällstekniska enheten
2	Sala kommun, Bygg- och miljökontoret, Byggenheten
3	Sala kommun, Bygg- och miljökontoret, Miljöenheten
4	Sala kommun, Näringslivskontoret
5	Sala kommun, Medborgarkontoret, Kontaktcenter
6	Politiska partier i Sala
7	Postcenter i Sala
8	Sala Allehanda



## KSLU § 191 Detaljplan Måns Ols - beslut om granskning

### INLEDNING

Detaljplanen syfte är att utveckla Måns Ols området till ett tillgängligt och attraktivt rekreationsområde. Detaljplanen ska möjliggöra uppförande av ett nytt servicehus som ska anpassas till platsens rekreativa värden och värdefulla kulturmiljöer.

Gällande detaljplan är väldigt styrd i sin utformning och försvårar prövning av lov och framtida utveckling. Syftet med detaljplanen är därmed att ta fram en detaljplan som tydligt beskriver hur området ska nyttjas och utvecklas men med utrymme för viss flexibilitet.

### Beslutsunderlag

Bilaga SK 2022.350, missiv  
Bilaga SK 2022.351, plan- och genomförandebeskrivning  
Bilaga SK 2022-352, samrådsredogörelse  
Bilaga SK 2022.353, plankarta

Ärendet föredras av planarkitekt Peter Christensen.  
Christer Ekman från Måns Ols Sällskapet deltar som åhörare vid ärendets behandling.

### Yrkanden

Anders Wigelsbo (C) yrkar  
att ledningsutskottet beslutar  
att godkänna förslaget och uppdra till Plan- och utvecklingsenheten att sända ut detaljplanen på granskning.

Erik Hamrin (M) och Amanda Lindblad (S) yrkar bifall till Anders Wigelsbos (C) yrkande.

### BESLUT

Ledningsutskottet beslutar

att godkänna förslaget och uppdra till Plan- och utvecklingsenheten att sända ut detaljplanen på granskning.

Skickas till  
Plan- och utvecklingsenheten

Justerandes sign		Utdragsbestyrkande
------------------	--	--------------------

Detaljplan för

# Måns Ols badområde

Sala kommun, Västmanlands län

Utökat förfarande

## SAMRÅDSREDOGÖRELSE

### 1. Inledning

Detaljplan för Måns Ols badområde har under tiden 2021-07-05 – 2021-09-05 varit utsänd på samråd till berörda fastighetsägare, myndigheter, kommunala förvaltningar m fl. Under denna tid fanns detaljplaneförslaget även tillgängligt på kommunens hemsida och i kommunhusets entré.

Här nedan följer en sammanfattning av inkomna synpunkter, fullständiga yttranden finns diarieförda hos kommunen. Namn på privatpersoner anges inte i utlåtandet.

Samhällsbyggnadskontorets kommentarer redovisas i kursiv stil.

Inkomna yttranden	Inga synpunkter	Synpunkter
Länsstyrelsen Västmanlands län		X
Lantmäteriet		X
Trafikverket		X
Vattenfall	X	
Skanova		X
Kollektivtrafikförvaltningen, Västmanland		X
Sala-Heby Energi AB, Elnät		X
Sala-Heby Energi AB, Värme		X
VafabMiljö	X	
Sala kommun, Bygg- och miljönämnden		X
Sala kommun, Kultur- och fritidsnämnden		X
Måns Ols sällskapet		X
Sakägare enligt fastighetsförteckning		X
Sala kommun, Tekniska kontoret, Samhällstekniska enheten		X
Sala kommun, Samhällsbyggnadskontoret, Byggenheten		X
Sala kommun, Samhällsbyggnadskontoret, Miljöenheten		X
SPF, Sveriges pensionärsförbund		X
Skuggans S-förening		X
Sakägare 1		X

Sakägare 2		X
Privatperson 1		X
Privatperson 2		X
Privatperson 3		X
Privatperson 4		X
Privatperson 5		X
Privatperson 6		X
Privatperson 7		X

## 2. Inkomna synpunkter

Här nedan redovisas inkomna synpunkter och kommunens kommentar kring inkomna synpunkt. Yttranden kan vara sammanfattande och fullständiga yttranden finns diarieförda hos kommunen.

### Länsstyrelsen Västmanlands län

#### Överensstämmelse med översiktsplan

Enligt 4 kap 33 § PBL ska planbeskrivningen innehålla en redovisning om planen avviker från översiktsplanen, på vilket sätt den i så fall gör det och skälen för avvikelsen. Länsstyrelsen bedömer att detaljplanen inte avviker från översiktsplanen och är i linje med översiktsplanens intentioner och mål.

#### Länsstyrelsens ingripandegrunder enligt 11 kap. 10 § PBL

Mot bakgrund av samrådsförslaget gör Länsstyrelsen bedömningen att:

*Riksintresse enligt 3 eller 4 kap. miljöbalken*  
kan komma att påverkas.

*Riksintresse kulturmiljövården*

I planbeskrivningen nämns att det nya servicehuset har en bestämmelse som säger att den ska anpassas till omgivningen; i plankarta servicehus1. I plankarta samt planbeskrivning anser länsstyrelsen att det ska regleras hur en ny servicebyggnad genom utformning, materialval, färgsättning, volym, placering med mera tar hänsyn till miljön.

Kommunen bör även skriva in att antikvariskt sakkunnig ska medverka vid bygglov för att säkerställa servicebyggnadens utformning och anpassning till miljön.

Parkeringar bör ha en ytbeläggning som tar hänsyn till områdets karaktär.

*Strandskydd enligt 7 kap. miljöbalken*

kan komma att påverkas. Kommunen avser att häva strandskyddet inom ett antal utpekade områden. Länsstyrelsen instämmer i kommunens bedömning i att det finns särskilda skäl för att häva strandskyddet för merparten av områdena. Dock bedömer inte Länsstyrelsen att det, utifrån angiven motivering, är möjligt att häva strandskyddet inom parkmark. Här har kommunen hävdat skäl 5; att området behöver tas i anspråk för att tillgodose ett allmänt intresse som inte kan tillgodoses utanför området. För att använda skäl 5 måste man grunda detta i en utredning om att åtgärden inte kan tillgodoses utanför området. Denna utredning saknas. Vidare kan kommunen endast upphäva strandskyddet om intresset av att ta området i anspråk på det sätt som avses med planen väger tyngre än strandskyddsintresset. I detta fall ser inte Länsstyrelsen att så är fallet. Strandskyddet hindrar inte genomförandet av de åtgärder som

beskrivs behöva vidtas inom parkområdet eftersom det borde vara möjligt att meddela dispens vid behov. Att området är viktigt och nyttjas flitigt för friluftslivet förstärker behovet av att bevara strandskyddet där.

## **Råd enligt 2 kap. PBL**

### *Natur*

I Länsstyrelsens yttrande framfördes att det behövde göras en naturvärdesinventering samt en beskrivning av hur planförslaget kan komma att påverka Natura 2000-området. Vid genomgång av samrådsunderlaget saknar Länsstyrelsen nämnda naturvärdesinventering. Att ange att planen inte kommer ändra naturen nämnvärt är inte tillräckligt. Utan kunskap om vilka naturvärden som finns i området samt andra arter som kan behöva beaktas i samband med planeringen, exempelvis invasiva arter, går det inte att göra relevanta avvägningar. I planbeskrivningen anges att Natura 2000-områdets syfte är att bidra till att bibehålla eller återställa gynnsam bevarandestatus på biogeografisk nivå för Hällebräckan. Länsstyrelsen vill erinra om att inom ett Natura 2000-område ska alla förekommande värden skyddas. Efter en genomgång av Natura 2000-området och en revidering av bevarandeplanen har ett antal naturtyper och arter pekats ut för området. Ett område med örtrik granskog finns i nära anslutning till planområdet. I bedömningen av om det krävs en prövning enligt 7 kap 28 § miljöbalken ska bedömning göras om det finns risk för betydande påverkan på miljön i området. Dvs, inte enbart de utpekade arterna och naturtyperna. Länsstyrelsen önskar en bedömning för eventuell risk för påverkan på området samt en beskrivning av hur bedömningen har gjorts.

### *Biotopskydd*

I planbeskrivningen framgår att det finns en biotopskyddad allé inom planområdet. Länsstyrelsen önskar att denna markeras i plankartan och att det i plankartan framgår att allén är skyddad.

### *Fornlämningar*

Länsstyrelsen vill informera om att det kommer att krävas arkeologiska åtgärder i samband med markingrepp. Kontakt ska tas med Länsstyrelsens kulturmiljö-funktion i god tid inför markingrepp för bedömning av omfattning av arkeologiska åtgärder.

## **KOMMENTAR**

### **Riksintresse kulturmiljö**

*Kommunen vill i detaljplanen skapa en viss flexibilitet vad gäller storlek på det tillkommande servicehuset då kommunen inte helt bestämt vilka funktioner som ska inrymmas i den nya byggnaden. Kommunen kommer uppdatera bestämmelsen och området som tillåts för byggnad och på så vis begränsa påverkan på kulturmiljövärdena i området. Kommunen bedömer att med ytterligare begränsningar så kommer inte det nya servicehuset inte leda till betydande påverkan på kulturmiljövärdena eller riskera leda till påtaglig skada på riksintresset.*

*Information om att en antikvariskt sakkunnig bör medverka vid bygglov för att säkerställa servicebyggnadens utformning och anpassning till miljön läggs till i planbeskrivningen.*

*Kommunen bedömer att en utökning av parkeringen vid ängen bör kunna ha samma beläggning som nuvarande parkering vid ängen har, dvs. grus utan att påverka kulturmiljövärdena i området.*

### **Strandskydd**

*Detaljplanen uppdateras så att strandskyddet endast på de delar av användningen Park som är ianspråktagna.*

## **Natur**

*Kommunen bedömer att det inte är nödvändigt att i detta skede genomföra en naturvärdesinventering av området, då kommunen anser att de har god kännedom om naturvärden inom planområdet. Någon inventering av det angränsande Natura 2000-området bedöms inte heller nödvändigt då detaljplanen inte omfattar några åtgärder i Natura 2000-området.*

*Ett kompletterade PM har tagit fram som tydliggör bedömningen av eventuell risk för påverkan på Natura 2000-området.*

## **Biotopskydd**

*Allén kommer märkas ut i plankartan, kommunen anser inte att det ytterligare behöver framgå av plankartan att den är skyddad då detta redan säkerställts av biotopskyddet och tydligt framgår av planbeskrivningen.*

## **Fornlämning**

*Information om att det kan krävas arkeologiska åtgärder vid markarbeten framgår av text i planbeskrivning.*

## **Lantmäteriet**

Lantmäteriet har ingen erinran mot samrådsförslaget och vill berömma för de välgenomtänkta och välformulerade handlingarna. Jag hittar inget att påpeka (mer än möjligen enkla grammatik- och stavfel som jag antar alltid ses över i senare skede).

## **KOMMENTAR**

*Noteras.*

## **Trafikverket**

Trafikverket har inget att erinra i ärendet.

## **KOMMENTAR**

*Noteras.*

## **Kollektivtrafikförvaltningen, Region Västmanland**

I detaljplanen framkommer att området har tillgång till busshållplats vid Dalhemsgatan, beläget cirka 350 meter från centrum av planområdet och cirka 270 meter från badplatsen. Hållplatsen trafikeras av linje 63 samt den anropsstyrda Silverlinjen. För att öka tillgänglighet till badområdet finns önskemål om en hållplats vid badet utefter Måns Olsvägen.

Kollektivtrafikförvaltningen anser att befintligt hållplatsläge är placerat enligt de riktlinjer som finns i "utformning av busshållplatser och infrastruktur för busstrafik" när det gäller gångavstånd till hållplatsen och badet och omvänt. Som tumregel bör gångavstånd till en hållplats i tätort inte vara längre än cirka 400 meter och inte längre än 1200 meter på landsbygden. Kollektivtrafikförvaltningen vill även påpeka att linjesträckning förbi badplatser och i närheten av parkeringar ofta medför framkomlighetsproblem för busstrafiken.

Kollektivtrafikförvaltningen har inga övriga synpunkter i ärendet.

## **KOMMENTAR**

*Kommunen har undersökt frågan om vändplats för buss inom planområdet och bedömt att det inte är lämpligt att anordna inom planområdet bland annat med hänsyn till områdets*

*kulturmiljövärden. Om kommunen vill förbättra kollektivtrafiken i området bedöms en genomgående busslinje som enda sättet. Dock så bedöms nuvarande hållplats uppfylla de generella kraven på avstånd och någon sådan förändring är i dagsläget inte aktuell.*

## Kultur- och fritidsnämnden

### **Kollektivtrafik**

Vi ställer oss positiva till att öka tillgängligheten till området med kollektivtrafik men är tveksamma till att linje 63 dras om. Vi förordar att Sliverlinjen "återvänder" till turen mellan Styrars och Dalhemsvägen. På så sätt är det lättare att ändra och anpassa turtätheten vilket blir svårt om den hänger samman med linje 63.

### **Parkeringsplatser**

Vi ställer oss ytterst tveksamma till förändring avseende parkeringsplatser. Man bör ytterligare undersöka möjligheten till att tillskapa parkeringsplatser i nära anslutning till badet. Till viss del kan avlastningszon lindra konsekvenserna av parkeringsplatser längre bort.

Samnyttjande av parkeringsplatsen för Dalhems förskola bör utredas ytterligare med styrd användning.

### **Avlastningszon**

Vi föreslår att man undersöker möjligheten att tillskapa en avlastningszon där besökare till Långforsbadet, sommar som vinter kan stanna tillfälligt för att lasta av och sedan parkera. Zonen bör vara markerad med Parkering förbjuden.

### **Ställplatser**

Vi föreslår att man undersöker möjligheten att tillskapa ställplatser inom detaljplaneområdet. Dessa kanske kan tids regleras så att är tillgängliga förslagsvis 19:00-09:00. Bör servicebyggnaden erbjuda möjligheten att tömma latrin?

### **Laddstolpar**

På samma sätt som att ställplatser är en viktig förutsättning för turister och inresta besökare är även möjligheten att ladda el-fordon. Man bör se över lämplig plats inom planområde som i framtiden kan erbjuda laddning av el-fordon.

### **Tillgänglighet**

Detaljplanen bör i större utsträckning ta hänsyn till den fysiska tillgängligheten för personer med funktionsnedsättning med god tillgänglighet även vid tider då stora byggsystemet/kallbadhuset är stängt. Förslag – den södra delen av stranden.

### **Båtplatser**

Vi ser gärna att man undersöker möjligheten att hitta lämplig plats i planområdet att användas för iläggning av mindre båtar. Förslagsvis mellan Camitzka parken och Sandvikens badplats.

### **Servicebyggnad**

Servicebyggnaden bör placeras så att personalen får bra överblick över området och bryggor.

### **Arrangemang och aktiviteter**

I utformningen av slutgiltig detaljplan bör man beakta möjligheten att även i framtiden kunna nyttja planområdet för arrangemang och tävlingar som har stor betydelse för både vårt lokala föreningsliv men även Sala kommuns besöksnäring.

## **KOMMENTAR**

### **Kollektivtrafik**

*Kommunen har undersökt frågan om vändplats för buss inom planområdet och bedömt att det inte är lämpligt att anordna inom planområdet bland annat med hänsyn till områdets kulturmiljövärden. Om kommunen vill förbättra kollektivtrafiken i området bedöms en genomgående busslinje som enda sättet. Dock så bedöms nuvarande hållplats uppfylla de generella kraven på avstånd och någon sådan förändring är i dagsläget inte aktuell.*

### **Parkeringsplatser**

*Den trafikutredning som tagits fram som underlag till detaljplanen visar att det är möjligt att ta bort parkeringsplatserna vid stranden och skapa nya vid ängen, vid Granuddsvägen samt att parkeringsplatsen på fastigheten Butiken 2 kan samnyttjas med de boende i Dalhem. Parkeringsplats för rörelsehindrad rekommenderas fortsatt vid stranden. En avlastningszon är möjligt att skapa inom detaljplanen reglering.*

### **Avlastningszon**

*En avlastningszon är möjligt att skapa inom detaljplanens reglering och skulle kunna bli ett bra komplement i området och föreslås tillskapas vid det nya servicehuset. Det är inget som behöver regleras med planbestämmelse i detaljplanen.*

### **Ställplatser**

*Längst in på Granuddsvägen föreslås att ställplatser ska kunna tillskapas.*

### **Laddstolpar**

*Detaljplanen påverkar inte möjligheten att anordna laddstolpar för el-fordon i området. De parkeringsplatser som tillskapas kan utrustas med laddplatser.*

### **Tillgänglighet**

*Detaljplanen påverkar inte i någon större grad möjligheten att öka tillgängligheten i området då området är relativt plant, förutom den nivåskillnaden som finns mellan parkering vid ängen och strandområdet, trots det bedöms det inte bli några problem att klara tillgänglighetskraven i plan- och bygglagen vid ett genomförande. Detta är frågor som måste tas med vid detaljprojektering av de förändringar som kommer ske. Parkering för rörelsehindrade föreslås i anslutning till den nya servicebyggnaden vid stranden.*

*En ramp för att ytterligare öka tillgängligheten för rörelsehindrade finns med i planeringen men exakt placering är inte utredd och då kommunen inte till upphäva mer strandskydd än nödvändigt kommer en ansökan om dispens från strandskyddet för en ramp behöva hanteras i ett senare skede.*

### **Båtplatser**

*Kommunen bedömer att detta ingrepp som det innebär att tillskapa en ilägningsplats för båtar skulle kunna påverka strandområdet negativt, genom att det minskar möjligheten för allmänhetens bad och åtkomst till vattnet och att det skulle behöva hårdgöras en större del av strandområde. Ingen sådan plats kommer föreslås inom planområdet.*

### **Servicebyggnad**

*Servicebyggnadens placering kommer begränsas något och de områdena som tillåts bedöms ligga så nära stranden att personalen får bra överblick över området och bryggor.*

### **Arrangemang och aktiviteter**

*Den största delen av marken i detaljplanen regleras som allmän plats och kan vid vissa tillfällen användas för olika arrangemang och tävlingar. Genom att placera en ny servicebyggnad på en plats sydöst om den befintliga servicebyggnaden kommer ett större område i denna del kunna utnyttjas vid arrangemang. Tillstånd krävs av polisen enligt ordningslagen och kommunen har möjlighet att yttra sig över eventuella tillstånd.*

## **Bygg och miljö Sala Heby**

Bygg- och miljönämnden har granskat inkommande handlingar och har inga erinringar mot förslaget. Nämnden vill dock lämna följande synpunkter.

I plan- och genomförandebeskrivningens inledning saknas innehållsförteckning vilket försvårar granskningen och läsbarheten av planförslaget.

Det anges också i plan- och genomförandebeskrivningen att mängden parkeringsplatser kommer vara ungefär lika många efter genomförandet av detaljplanen. I och med att parkeringsplatserna i dag ofta är överfulla sommartid så borde man tydligare beskriva hur den typen av situationer ska hanteras om inte mängden platser ökar med det nya planförslaget, i synnerhet när tillgängligheten dessutom försämras med längre avstånd mellan parkeringsplatser och badplats.

Måns-ols badområde är förorenat med sk. Salaföroreningar där provpunkter i närheten har visat på höga blyhalter. Det kan även finnas utfyllnad av gruvrester. Vid tidigare anläggning av parkeringsplatser 2017 påträffades gruvavfall med halter av bly, arsenik och kvicksilver i halter att beteckna som farligt avfall som fick saneras. Inför exploatering bör det föregås av ytterligare markundersökningar med avseende på föroreningar. En anmälan om avhjälpande åtgärd med anledning av föroreningskada enligt 28§ (1998:899) om miljöfarlig verksamhet och hälsoskydd ska ha beslutats av Miljöenheten innan påbörjandet.

En beskrivning av omhändertagande av dagvatten behövs i planbeskrivningen då hårdgjorda ytor utökas med vägar, parkeringar och takytor.

### **KOMMENTAR**

*Den trafikutredning som tagits fram som underlag till detaljplanen visar att det är möjligt att ta bort parkeringsplatserna vid stranden och skapa nya vid ängen samt vid Granuddsvägen samt att parkeringsplatsen på fastigheten Butiken 2 kan samnyttjas med de boende i Dalhem. De antal som inryms på de nya platserna kommer motsvara det antal parkeringsplatser som finns idag. Parkeringsplats för rörelsehindrad rekommenderas fortsatt vid stranden. En avlastningszon är möjligt att skapa inom detaljplanen reglering.*

*Kommunen föreslår också bättre parkeringsplatser för cyklar närmst stranden för att öka andelen som tar sig till området med cykel. Det ligger också i linje med kommunens hållbarhetsambitioner att öka tillgängligheten för cykel och andra hållbara transportsätt.*

*Sala kommun har tagit fram en strategi för bedömning av metallföroreningar i mark. Strategin har fastställt platsspecifika riktvärden (hälsoriskbaserade) för kontaminerad ytjord som kommer att följas i genomförande skedet. Någon ytterligare undersökning av marken i området bedöms i detta skede inte nödvändigt som underlag till detaljplanen.*

*Totalt sett inom planområdet bedöms den andel som kommer hårdgöras att ungefär motsvara den andel som idag är hårdgjort men att de ytorna som är hårdgjorda respektive genomsläppliga kommer förändras, det vatten som genereras från taken kommer man kunna lösa lokalt. I*



*strandområdet är recipienten själva sjön och flödena där är reglerade. Vid den utökade parkeringsytan vid ängen föreslås ett dike för fördröjning och avledning av dagvatten.*

*En innehållsförteckning läggs till i planbeskrivningen.*

## Samhällstekniska enheten

FASTIGHET: SILVERGRUVAN 1:4

### **Gata/trafik**

- Bra och rejäl trafikutredning men svårt att utläsa vad de egentligen förordar. En eventuell avstängning av Måns-Ols vägen behöver utredas ytterligare.

### **Park**

- Allén bör även nämnas i plankartan. Det står i plan- och genomförandebeskrivningen att den är viktig för att skapa en entré till området.

### **Teknisk försörjning VA**

- Behov att märka ut u-områden på plankartan.
- Vi ser en översvämningrisk vid skyfall speciellt på den östra delen av parkeringarna, framförallt vid ett hårdgörande.
- En dagvattenutredning behövs för att se över hur vatten, skyfall och avrinningar påverkar området.

### **Övrigt:**

- Enligt figur 2 på sida 2 verkar inte Butiken 1 & 2 ingå i planområdet, men enligt text på sida 3 så ska detaljplanen pröva Butiken 1 & 2.
- Det står även på sida 3 att Butiken 1 & 2 ägs av Salabostäder, det stämmer inte, Butiken 2 ägs av Sala kommun.

## **KOMMENTAR**

### **Gata/trafik**

*Detta är inget som detaljplanen kan reglera eller tvinga fram. Kommunen har dock möjlighet genom lokala trafikföreskrifter pröva att göra en tillfällig stängning under sommaren för att undersöka hur det fungerar.*

### **Park**

*Allén kommer att märkas ut i plankartan.*

### **Teknisk försörjning VA**

*Detaljplanen består till största del av allmän plats. Då allmännyttiga ändamål, så som u-områden, bedöms vara förenligt med den allmänna platsen är det enligt rekommendationer från Boverket inte nödvändigt att införa u-områden i detaljplanen.*

*Totalt sett inom planområdet bedöms den andel som kommer hårdgöras att ungefär motsvara den andel som idag är hårdgjort men att de ytorna som är hårdgjorda respektive genomsläppliga kommer förändras. Vid den utökade parkeringsytan vid ängen föreslås ett dike för fördröjning och avledning av dagvatten.*

*Någon dagvattenutredning bedöms inte nödvändig i detta skede.*

### **Övrigt:**

*Informationen kring Butiken 1 och 2 kommer att uppdateras i planbeskrivningen.*

## Sala-Heby Energi AB, Värme

Sala-Heby Energi AB har stamledningar för fjärrvärme där anslutning är möjlig.

I övrigt har Sala-Heby Energi AB (Värme) inget att erinra.

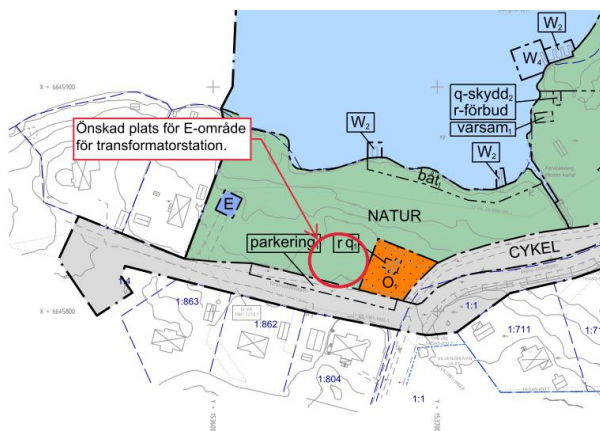
### KOMMENTAR

*Noteras.*

## Sala-Heby Energi AB, Elnät

Sala-Heby Energi Elnät AB önskar att ett (1st) E-område skapas enligt bilaga 1. Området bör vara minst 10x10m och placerat någonstans i markerat område.

Detta för att på bästa sätt möjliggöra anslutning av nya servicebyggnader. Placeringen kommer även möjliggöra elbilsladdning vid intilliggande parkering och eventuella framtida behov.



### KOMMENTAR

*Ett område för tekniskanläggning (E-område) läggs till långt in på Granuddsvägen platsen har valts i samråd med Sala-Heby Energi AB, Elnät.*

## Vattenfall Eldistribution AB

Vattenfall Eldistribution AB har inga elnätsanläggningar inom området för aktuell detaljplan och har därför inget att erinra i detta ärende.

### KOMMENTAR

*Noteras.*

## Skanova (Telia Company) AB

Skanova har markförlagda teleanläggningar inom detaljplaneområdet Skanova önskar att så långt som möjligt behålla befintliga teleanläggningar i nuvarande läge för att undvika olägenheter och kostnader som uppkommer i samband med flyttning.

Tvingas Skanova vidta undanflyttningsåtgärder eller skydda telekablar för att möjliggöra exploatering förutsätter Skanova att den part som initierar åtgärden även bekostar den i detta ärende.

### KOMMENTAR

*Noteras. Information kring detta läggs till i planbeskrivningen.*

## Miljöpartiet i Sala

Tillgänglighet saknas. Måns Ols badet behöver tillgänglighetsanpassas så att badande kan nå vattnet även om man använder hjälpmedel.

Vi saknar någon form av plan för hur den blivande parkeringen inte ska utnyttjas av husbilar samt husvagnar som sker idag. Eller en plan för hur det ska skapas platser för dessa.

Vi vill att Sandvikenbadet inkluderas i planen. Under pandemin blev det tydligt att Måns Ols badet inte räcker till för alla, skulle Sandvikenbadet rustas upp är det en naturlig förlängning av badområdet. Ett mindre strandbad i direkt närhet.

Finns det möjlighet att anlägga bryggor i Camitzka parken? Så vattnet blir tillgängligt även för de som inte har båtar.

Även se över möjligheten att skjuta på servicebyggnaden mot Camitzka parken för att kunna behålla del av nuvarande parkeringen.

### KOMMENTAR

*Detaljplanens förslag försvårar inte möjligheten att öka tillgängligheten i området då området är relativt plant, förutom den nivåskillnaden som finns mellan parkering vid ängen och strandområdet. Parkering för rörelsehindrade förslås i anslutning till den nya servicebyggnaden vid stranden där nivåskillnaderna är små. Det bedöms inte bli några problem att klara tillgänglighetskraven i plan- och bygglagen vid ett genomförande. Tillgänglighetsanpassning av området är frågor som måste tas med vid detaljprojektering av de förändringar som kommer ske.*

*En ramp för att ytterligare öka tillgängligheten för rörelsehindrade finns med i planeringen men exakt placering är inte utredd och då kommunen inte till upphäva mer strandskydd än nödvändigt kommer en ansökan om dispens från strandskyddet för en ramp behöva hanteras i ett senare skede.*

*Någon plan för att säkerställa hur parkeringsytor inte ska utnyttjas av husbilar samt husvagnar som de görs idag bedöms inte behöva finnas på plats i ett detaljplaneskede och är inte lämpligt att reglera i en detaljplan. Men det är en fråga som behöver tas med i framtida detaljprojektering av området och kan regleras med lokala trafikföreskrifter. Möjlighet för ställplatser tillåts längst in på Granuddsvägen.*

*Kommunen finner det inte nödvändigt att ta med Sandvikenbadet i detaljplanen då förutsättningar i gällande detaljplan redan tillåter en utveckling av detta område på ett ändamålsenligt sätt.*

*Två områden för bryggor finns idag i Camitzka parken och föreslås även bibehållas i framtiden.*

*Den trafikutredning som tagits fram som underlag till detaljplanen visar att det är möjligt att ta bort parkeringsplatserna vid stranden och skapa nya vid ängen, vid parkeringsplatsen på fastigheten Butiken 2 samt vid Granuddsvägen. Parkeringsplats för rörelsehindrade samt fler parkeringsplatser för cykel kan fortsatt tillskapas vid stranden. Kommunen vill utveckla Måns-Ols området till ett bättre och mer attraktivt rekreativt område året runt och genom att flytta den parkeringsplats som finns idag vid stranden tillsammans med att man ersätter de befintliga servicehuset så bedöms området attraktivitet kunna öka under hela året.*

## Vänsterpartiet Sala

Vänsterpartiet Sala anser att man måste ta ett helhetsgrepp när det gäller tillgängligheten i detaljplaneändringen. Det saknas i planen

Alla ska ha möjlighet att kunna ta sig ner till vattnet och kunna bada oavsett om man kan gå eller behöver hjälpmedel. Man ska även kunna ta sig till toaletten, omklädningsrum och parkering utan problem.

Man bör också se över möjligheten till en handikapparkering som är lättillgänglig och i direkt anslutning till badet.

#### **KOMMENTAR**

*Detaljplanens förslag försvårar inte möjligheten att öka tillgängligheten i området då området är relativt plant, förutom den nivåskillnaden som finns mellan parkering vid ängen och strandområdet. Parkering för rörelsehindrade förslås i anslutning till den nya servicebyggnaden vid stranden där nivåskillnaderna är små. Det bedöms inte bli några problem att klara tillgänglighetskraven i plan- och bygglagen vid ett genomförande. Tillgänglighetsanpassning av området är frågor som måste tas med vid detaljprojektering av de förändringar som kommer ske.*

*En ramp för att ytterligare öka tillgängligheten för rörelsehindrade finns med i planeringen men exakt placering är inte utredd och då kommunen inte till upphäva mer strandskydd än nödvändigt kommer en ansökan om dispens från strandskyddet för en ramp behöva hanteras i ett senare skede.*

## **Måns Ols Sällskapet**

Sällskapet har under en längre tid arbetat med utvecklingen av Måns Ols området. Samarbetet med kommunen har löpande varit en viktig fråga för sällskapet då kommunen är huvudman för området. I sällskapet finns en bred kompetens inom fysisk planering, landskapsplanering, arkitektur och byggande. Sällskapet har god vana att arbeta med långsiktiga utvecklings- och detaljplaneprocesser samt genomförandefrågor, byggnation och projektering.

Sällskapet ser positivt på att ny detaljplan tas fram. Det är av stor vikt att detaljplanen ger långsiktiga förutsättningar för att utveckla områdets naturvärden, kulturvärden och rekreativvärden. Måns Ols-området utgör både ett nationellt-, regionalt- och lokalt besöksmål och sällskapet konstaterar att dess attraktivitet och områdets användning ökar för varje år.

#### **Illustrationsplan**

Sällskapet hävdar bestämt att detaljplanens illustration måste utvecklas för att tydliggöra året-runt användandet av de ytor som detaljplanens utformning medger. Det är ett betydelsefullt dokument som hjälper till att tolka detaljplanen under genomförandefasen. Illustrationsplanen som nu föreligger för samråd känns inte genomarbetad utifrån områdets dignitet. Sällskapet likställer Måns Ols-området med Sala Stadspark och en tydligare illustration som ger stöd för områdets utveckling bör prioriteras innan detaljplanen går ut för granskning.

Ett bra exempel på en genomarbetad plan är illustrationsplanen för den handlingsplan som togs fram för området 2012, i den kan det tydligt utläsas hur ytorna i området ska utvecklas, disponeras och användas. Ett exempel på en viktig fråga att redovisa är hur cykeltrafiken, med attraktiv cykelparkering, ska utvecklas för att vi ska få till ett minskat bilåkande över tid till området.

#### **Parkering**

Sällskapet ser positivt på att parkeringsytorna omdisponeras och det är betydelsefullt att själva badområdet nu ges ytmässiga förutsättningar för att klara framtidens ökade besöksstryck. Risk finns annars att badområdet och Måns Olsvägen fortsättningsvis domineras av parkerade bilar vid högsäsong. Bilparkeringen utgör periodvis en trafikfara och den kväver områdets kvaliteter, vilket bedöms ge stora negativa konsekvenser kopplat till kulturvärden, naturvärden och friluftslivet. För att säkra parkeringsfrågan vid extrema toppar föreslås att en reservyta, med god och tydlig gångförbindelse till badet, iordningsställs på fältet närmare Skuggan-området.

## Servicebyggnad

Sällskapet ser även positivt på att befintlig servicebyggnad rivs och att detaljplanen ger förutsättningar för uppförande av ny servicebyggnad. Den nya byggnaden bör placeras i södra delen av den byggnadsyta som detaljplanen föreslår. Detta för att skapa tillräckligt respektavstånd till kallbadhuset samt för att bidra till den gårdsmiljö som kan åstadkommas tillsammans med Söderstedts torp, som nu rustas. Äldre kartor kan nyttjas för att hitta byggnadsvolymens placering och sammanhang. Utifrån detta bör byggnadsytan norr om befintlig ledning utgå.

Exempel på funktioner som servicebyggnaden bör inrymma är främst funktioner som främjar ett aktivt friluftsliv; toaletter, värmestuga för året-runt nyttjande samt café. Utformning av servicebyggnaden bör inte bli en kopia av en äldre byggnad. Arbeta med skala, materialval och färgsättning. Det är viktigt med hög nivå på gestaltning och detaljer och att byggnaden anpassas till platsen och de funktioner som ska inrymmas. Gestaltning av landskap och mark i anslutning till byggnad och bad är också viktigt. Sällskapet föreslår att kommunen tar fram en kravspecifikation till servicebyggnaden som säkerställer funktioner på längre sikt.

## Övriga synpunkter

- Båttuppställningsplatsen vid Camitzka parken bör analyseras utifrån tillgänglighet, storlek och placering.
- Framtida användning av området vid före detta Servusbyggnaden och dess parkering samt Dalhems förskola, som planeras att rivas, bör klarläggas i sin helhet. Även detta område bör kunna vara till gagn för Måns Ols utveckling på längre sikt. Någon tanke på vad som ska ersätta förskolan måste ju finnas och dessa överensstämmer troligen inte med gällande detaljplan för förskolefastigheten.
- Måns Ols bör förses med tydligare entréer både från Dalhemsleden i norr och Hadies kanal i söder.
- Måns Olsvägens utformning bör analyseras vidare för att skapa en trafikmiljö som underordnar sig Måns Ols-områdets funktion som rekreativsområde.
- Vändplanen vid Sandvikens badplats bör ses över och tydliggöras så att funktionen säkerställs.
- De båtbyggor som detaljplanen medger bör ses över i dialog med sällskapet.
- Vårdshusets parkering måste säkerställas så att restaurangverksamheten kan drivas effektivt. Risk finns att badgäster och besökare vintertid med skidor/skridskor nyttjar vårdshusets parkering. Detta förekommer redan idag i viss utsträckning.
- Returstationen vid Dalhemsleden bör flyttas för att ge mer plats för parkering samt ge förutsättningar för att öka entréns attraktivitet.

## KOMMENTAR

### Illustrationsplan

*Illustrationsplanen kommer att eventuellt uppdateras till antagandet av detaljplanen. Dock kommer detaljningsnivån att inte påverkas i någon större utsträckning då kommunen anser att exakt gestaltning och utformning om området inte behövs regleras i detaljplanen. I detta skede är illustrationsplanens uppgift främst att hjälpa till att förstå det som detaljplanen reglerar.*

*Ytterligare illustrationer/situationsplaner kommer tas fram i ett detaljprojekteringskede av de förändringar som föreslås.*

### Parkering

*Kommunen håller med om sällskapets syn på hur ytor ska prioriteras inom planområdet.*

*Butiken 1 & 2 söder om Måns Olsvägen föreslås tydliggöras som möjliga parkeringar för besöka till området vilket skulle kunna leda till ett något minskat behov att ytterligare anordna en*

reservparkering, detta område kan även till viss del kompletteras med något fler parkeringsplatser vid behov. Kommunen anser inte att planområdet ska utökas för att även inkludera ev. en annan yta för parkeringsplatser.

### **Servicebyggnad**

Servicebyggnadens placering kommer begränsas något och avståndet till kallbadhuset kommer öka något till den mittersta/södra delen av den yta som idag används för parkering. Kommunen bedömer att detaljplanen inte behöver reglera att en koppling till Sjötorpet (Söderstedts torp) ska ske.

Kommunen vill i detaljplanen skapa en viss flexibilitet vad gäller storlek på det tillkommande servicehuset då kommunen inte helt bestämt vilka funktioner som ska inrymmas i den nya byggnaden. Byggnadshöjden begränsas till 4,5 meter byggnadshöjd. Planbestämmelsen kompletteras också så att det framgår att byggnaden ska utformas med hög arkitektonisk kvalitet. Kommunen bedömer att detta kommer begränsa den negativa påverkan på kulturmiljövärdena i området.

Information om att en antikvariskt sakkunnig bör medverka vid bygglov för att säkerställa servicebyggnadens utformning och anpassning till miljön läggs till i planbeskrivningen.

### **Övriga synpunkter**

Kommunen anser att det är rimligt att tydliggöra den befintliga markanvändningen här i den nya detaljplanen, båtuppställningsplatsen föreslås få finnas kvar.

Detaljplanen föreslår att området där befintligt servicehus står i regleras med användningen park och friluftsbad som inte ska förses med byggnader. Tankar finns att tydliggöra en entré till området framför Kallbadhuset men det regleras inte i detalj i detaljplanen.

Området kring Dalhems förskola föreslås läggas till i detaljplanen då beslut finns om att förskolan ska läggas ner och rivs på grund av sitt skick. Området föreslås kunna användas som ett park- och evenemangsområde för både besökare till Måns Ols och boende i Dalhem.

Ett område norr om Måns Ols-vägen läggs till för att tydliggöra att det ska vara möjligt att förbättra och tydliggöra entréerna till Måns Ols.

Måns Olsvägens utformning kommer att ingå i den som görs inför ombyggnation av området i enlighet med detaljplanen och uppförandet av ett nytt servicehus.

De båtbyggor som detaljplanen medger bedöms som lämpliga.

En ramp för att ytterligare öka tillgängligheten för rörelsehindrade finns med i planeringen men exakt placering är inte utredd och då kommunen inte till upphäva mer strandskydd än nödvändigt kommer en ansökan om dispens från strandskyddet för en ramp behöva hanteras i ett senare skede.

Värdshusets parkering ingår inte i detaljplaneområdet då den reglering som finns i gällande detaljplan bedöms tillräcklig. Ytterligare skyltning samt bättre reglering genom lokala trafikföreskrifter kan göras utan att området omfattas av detaljplanen.

Kommunen anser att återvinningsstationen norr om Måns-Olsvägen i planområdets östra del ska tillåtas vara krav. Åtgärder som gör att området mer upplevs som en välkommande entré förslås till exempel avskärmande plank och/eller någon ytterligare plantering, Om återvinningsstationen någon gång i framtiden inte längre har någon funktion så kompletteras användningen i detaljplanen med planbestämmelsen parkering (P). I dagsläget finns inget kommunalt önskemål om att den plockas bort eller flyttas.

Kommun föreslår att Måns Ols Sällskapet är med och får lämna synpunkter under ett detaljprojekteringsskede för att för området.

## SPF Seniorerna Sala

1. Gångvägen från parkeringen som flyttas längre bort måste utformas så att äldre och funktionsnedsatta lätt kan ta sig till badet.
2. Även reserverade platser för funktionsnedsatta behöver placeras så nära badet och servicebyggnader så möjligt.

### KOMMENTAR

*Detaljplanen påverkar inte i någon större grad möjligheten att öka tillgängligheten i området då området är relativt plant, förutom den nivåskillnaden som finns mellan parkering vid ängen och strandområdet, trots det bedöms det inte bli några problem att klara tillgänglighetskraven i plan- och bygglagen vid ett genomförande. Detta är frågor som måste tas med vid detaljprojektering av de förändringar som kommer ske. Parkering för rörelsehindrade förslås i anslutning till den nya servicebyggnaden vid stranden.*

## IFK Sala

Inom IFK Sala bedriver vi verksamhet som är förlagd till Måns Ols-området. Det rör sig om blandade aktiviteter både sommar och vinter. På sommaren hålls ett antal tävlingar i triathlon där både barn och vuxna kommer 1 gång per vecka för att träna triathlon. Det här är den enda möjligheten som finns att träna triathlon "på riktigt" med växlingar mellan de olika momenten. Det är till väldigt stor del ett tillfälle för våra barn och ungdomar att utvecklas i en idrott som växer väldigt mycket. Det är också ett tillfälle för dem att se och lära av äldre ungdomar och vuxna. Det riktigt stora evenemanget som IFK Sala driver, Sala Silverman, en triathlon tävling med distanserna sprint och medel har pågått vid Måns Ols under 17 år. Det är ett evenemang som är känt i hela Sverige och som drar många deltagare till Sala. Det är ett evenemang som ser till att boendeanläggningar och restauranger i Sala är fullbokade, människor handlar, tankar etc. i Sala och kanske i förlängningen blir intresserade av att flytta till Sala. Alla dessa delar som Sala Kommun lyfter fram i sin egen besöksnäringstrategi där kultur- och idrotsevenemang är ett av tre teman för att lyfta Sala. Mot bakgrund av den ambitionen känns det helt fel att genom förändringen av Måns Ols området försvåra eller omöjliggöra genomförandet av evenemanget.

På vintern används Långforsen mycket flitigt av både Salas invånare och tillresta för att promenera, åka skidor och skridskor. IFK Salas medlemmar utgör förstås en ansevärd andel av dessa då vi har dessa idrotter i vår verksamhet.

Vi i IFK Sala ser följande problem med det lagda förslaget:

1. Att ta bort nuvarande parkering – detta skapar i första hand ett tillgänglighetsproblem, både sommar och vinter. Alla, från föräldrar med barn till äldre uppskattar att det är så enkelt att ta sig till platsen genom att parkeringen ligger så nära. Det kan tyckas en kort sträcka att gå från de föreslagna nya parkeringarna men med utrustning och i vissa lägen svårigheter att gå (testa att gå från parkeringen i ett par hala skidpjäxor bärandes på skidor) är ens några hundra meter helt plötsligt långt. Om parkeringen försvinner så försvåras genomförandet av Silverman också.
2. Den nya servicebyggnaden. Både storleken och placeringen omöjliggör i princip all triathlonverksamhet på platsen.
3. I den mån man ev. tänker sig att använda grusade ytor istället för asfalt så är det definitivt något som omöjliggör triathlon i området. Lika så alltför fasta eller smala farthinder på vägen.

Vad föreslår vi då som alternativ?

1. Behåll parkeringen som den är men gör parkeringsrutor så att så många bilar som möjligt får plats.
2. Smalna av Måns Ols vägen och/eller använd flyttbara farthinder för att ta ner farten i området.
3. Ersätt befintlig servicebyggnad med en ny på samma plats i ungefär samma storlek som idag. Den kan inrymma enkla och tillgänglighetsanpassade lokaler för toalett, omklädning och kioskverksamhet. Genom att servicebyggnaden ligger kvar här så blir det också naturligt många som kan ha uppsikt mot badområdet och hopptornet. Det är också en lämplig byggnad att exempelvis ha en hjärtstartare i och den bör då vara så nära vattnet som möjligt för att underlätta snabba räddningsinsatser. Den personal som arbetar i kiosk kan också vara utbildade i HLR och bör av den anledningen också vara så nära vattnet som möjligt.
4. Se över vilka möjligheter det finns att erbjuda någon att ha ett fik i Sjötorpet. Kanske någon av kommunens Daglig verksamhetsgrupper är intresserade av att driva café här? Eller någon annan social verksamhet. Det borde räcka om huset kan användas för att sälja fika, sittplatser kan finnas utanför.
5. På sjösidan av Sjötorpet bör man ta bort all vass och ev. bygga en altan/brygga som kan användas som trevligt fikaställe med ett antal sittplatser alternativt en badbrygga även här.
6. Eftersom en stor del av det man vill uppnå i området är ett större rekreativt område anser vi det bättre och mer kostnadseffektivt om man istället för att ta bort parkeringen och anlägga en ny sådan tar ett ordentligt tag i Camitzkaparken och gör i ordning det till ett område där man kan uppehålla sig. Då kan den som kanske inte vill ligga "mitt i smeten" på badstrand vara (alla vill kanske inte bada och om man inte har barn med sig uppskattar man kanske lite mer lugn och ro som det säkert blir en bit bort från stranden och hopptornet. Det skulle också inbjuda till picknick och andra aktiviteter. Här skulle man till och med kunna tänka sig att sätta upp 4 – 5 små stugor för uthyrning sommardag. Stugor med el men utan vatten och avlopp. Dessa skulle kunna hyras ut dygns- eller veckovis och skulle sannolikt kunna vara uthyrda under större delen av sommaren. Då det rör sig om mindre stugor så borde ingen störning uppstå för permanent boende i området. Att dessa stugor skulle vara uthyrda under sommaren skulle eventuellt också kunna bidra till att det blir mindre stök i området på kvällar och nätter.
7. I anslutning till Camitzkaparken skulle man längs vattenlinjen kunna anlägga bryggor för att hyra ut plats till båtar (kajaker, roddbåtar etc.). Långforsen skulle kunna användas mycket mer till båt/kajak/kanot turer än vad som görs idag. Genom åtgärderna i punkterna 5, 6 och 7 drar man snarare ut rekreativt område mot Sandviken vilket skapar möjligheter på sikt att binda ihop områdena bättre än idag då detta kanske blir aktuellt om Sala växer och fler invånare vill söka sig till området. Mot bakgrund av ovanstående så tycker vi inte att man ska anlägga parkering vid Granuddsvägen då man tar därigenom bort framtida möjligheter till promenadstråk och naturmiljö som ev. vill/behöver utvecklas.

Ev. kan ändå den planerade parkeringen norr om nuvarande "restaurangparkeringen" ordnas då det skapar mer tillgänglighet till exempelvis Gröna Gången. Ett annat alternativ är parkering på platsen på andra sidan vägen från nuvarande parkering. Även om det är ett Natura 2000 område så är kan det tänkas att Länsstyrelsen går att föra dialog med i frågan.



## KOMMENTAR

*Kommunen vill utveckla Måns-Ols området till ett bättre och mer attraktivt rekreationsområde året runt och genom att flytta den parkeringsplats som finns idag vid stranden tillsammans med att man ersätter de befintliga servicehuset så bedöms området attraktivitet kunna öka under hela året.*

*Den största delen av marken i detaljplanen regleras som allmän plats och kan vid vissa tillfällen tillåts användas för olika arrangemang och tävlingar. Genom att placera en ny servicebyggnad på en annan plats än där den befintliga servicebyggnaden ligger kommer ett större område i denna del kunna utnyttjas vid arrangemang.*

*Parkeringsplatsen kommer att flyttas så att de blir cirka 150 meter längre att gå till strandområdet. Parkeringsplatser för rörelsehindrade kommer anläggas vid stranden. En avlastningsyta föreslås också vid det nya servicehuset. Fler cykelparkeringar kommer också anläggas vid badet.*

*Några permanenta farthinder tvingar inte detaljplanen att det placeras på Måns-Olsvägen men gatans utformning föreslås göras om för att bland annat skapa en trafiksäkermiljö som hindrar att fordon placeras på fel plats och gör att räddningstjänsten kan få problem att ta sig till badområdet.*

*Kommun föreslår att IFK Sala är med och får lämna synpunkter under ett detaljprojekteringsskede för att för området ska funka så bra som möjligt även vid deras arrangemang på platsen.*

*Kommunen har sett över hur parkeringsplatser längs med Granuddsvägen ska utformas och bedömt att de antalet parkeringsplatser som behövs för att täcka behovet kan åstadkommas genom att parkeringsfickor längs med parken tillskapas. Inget intrång i Camitzka parken kommer därför att ske.*

## Skuggans S-förening

Följande synpunkter bör beaktas innan beslut om antagande:

- Att samråda med berörda föreningar
- Att dammvallarnas säkerhet ses över
- Att inrätta alternativa översvämningssdammar/områden särskilt med tanke på de extrema nederbördsmängderna som föll i somras samt att MSB gått ut med varning ang att kommuner bör se över sin kapacitet och säkerhet för att kunna förebygga/hantera extrema nederbördsmängder
- Att antalet planerade parkeringsplatser är underdimensionerat
- Att beakta trafiksituationen så att övergångsstället inte ligger i en kurva

## KOMMENTAR

*Samråd har skett med berörda föreningar i Sala kommun.*

*Kommunen genomför kontinuerliga arbeten och bevakning för att säkerställa dammvallarnas funktion. Då inga större förändringar av vallarna tillåts i detaljplanen jämfört vad som är möjligt i gällande detaljplan bedöms inte detaljplanen föranleda någon påverkan på riskerna från dammvallarna. Dock så bör gångvägen från parkeringen vid ängen anläggas med försiktighet så att påverkan på vid dammvallen blir så liten som möjligt.*

*Kommunen arbetar med frågor kring översvämning och att hantera extrema nederbördsmängder i Sala. Denna fråga har inte bedömts behöva redovisas särskilt i denna detaljplan.*

*Den trafikutredning som tagits fram som underlag till detaljplanen visar att det är möjligt att ta bort parkeringsplatserna vid stranden och skapa nya vid ängen, att parkeringsplatsen på fastigheten Butiken 2 kan samnyttjas med de boende i Dalhem samt ett antal nya parkeringsplatser vid Granuddsvägen. Parkeringsplats för rörelsehindrade rekommenderas fortsatt vid stranden samt fler parkeringsplatser för cykel.*

*En alternativ gångväg från parkeringen vid ängen föreslås på Måns-Olsvägens norra sida vilket kan förbättra situationen något. Måns Olsvägens utformning kommer att ingå i den detaljprojektering av området som kommer ske för att möjliggöra en förändring i enlighet med detaljplanen och uppförandet av ett nytt servicehus.*

## Sakägare 1

### **Servicehusets placering**

Vi äger en fastighet i anslutning till badområdet och framför synpunkten att om servicehuset skulle få en ny placering söder om nuvarande parkeringsplats skulle detta skymma sakägare 1s utsikt över vattnet och sjötorpet. Detta skulle göra att vår fastighet förlorar både sin utsikt och ekonomiskt värde. Dessutom skulle servicehuset om det placerades i den södra delen dölja det kulturhistoriskt värdefulla sjötorpet och utsikten över sjön för förbipasserande på vägen samt minska grönområdet. Vi har synpunkten att en placering av servicehuset på den nuvarande parkeringen inte skulle ge de beskrivna negativa konsekvenserna. Vi motsätter oss förslaget på placering av servicehuset i det södra placeringen men i övrigt inte har några invändningar mot planförslaget och ser att det kan göra området mer attraktivt.

### **Trafik och parkering**

Ökebrogatan används för "rallykörning av motorburen ungdom" och att det sker minst ett par allvarliga avåkningar per år. Vi har synpunkten att detta bör beaktas samt att det bör säkerställas att utfarter i området inte blockeras av felparkerade personbilar.

### **KOMMENTAR**

#### ***Servicehusets placering***

*Servicebyggnadens placering kommer begränsas något och stor del av det södra delområdet kommer plockas bort.*

#### ***Trafik och parkering***

*Ökebrogatan ingår till största del inte i detaljplanen. Gatan har redan idag regleringar som inte tillåter trafik på gatan mellan Måns-Olsvägen och Murargränd nattetid (kl. 22-06). Synpunkten skickas vidare till berörd förvaltning på kommunen så att de kan bedöma om det är nödvändigt med ytterligare åtgärder på vägen.*

*Vid detaljprojekteringen av det kommande servicehuset och omgestaltningen av Måns-Olsvägens sträckning förbi badet ska hänsyn tas för att minimera möjligheten till att parkera på icke anvisade platser.*

## Sakägare 2 (boende vid Granuddsvägen)

Synpunkter angående parkeringsplatser av boende i närområdet.

Sedan en längre tid har man haft problem med busliv kvälls och nattetid på parkeringen vid Måns Ols badplats. Nu planerar man att ta bort denna parkering och ersätta platserna med en utbyggnad av parkeringsplatserna nedanför Måns Ols servering och ut efter Granuddsvägen.

Som vi ser det flyttar man bara bekymren från en parkering till en annan, in i ett villaområde där problemen riskerar att bli mer störande för de boende. Vi anser att buslivet inte kommer att försvinna utan bara flyttas till annan sämre plats. Det är orimligt att resonera att bara för att man flyttar buslivet närmare boenden så kommer denna närvaro av boenden ha effekten att buslivet kommer försvinna. Om man inte klarar att lösa dagens busliv på parkeringen kan inte denna "lösning" vara något man verkligen tror skall fungera. Vad gör man om så inte blir fallet? Vi kräver att man tillsammans med polisen gör en riskanalys med tanke på det busliv som förekommer på kvällarna och att vi som bor i närområdet får ta del av densamma oavsett hur många parkeringsplatser man planerar.

Med parkeringar vid Granuddsvägen går man stick i stäv med att Camitzka naturparken skall vara ett område för rekreation och aktivitet i naturskön miljö. Man låser upp ytor som längre fram skulle kunna användas för framtida planer för naturparkens utformande. Det framkom under samrådet att man från planarkitekterna sida inte varit och sett i verkligheten hur området vid Granuddsvägen ser ut. Man har gjort ett förslag utifrån en karta. Vi tror att det skulle vara av stort värde om man personligen åkte till Granuddsvägen för att se hur det ser ut i verkligheten innan man går vidare i ärendet.

Om man menar att göra Sandvikens badplats mer lättillgängligt för personer som av olika anledningar har svårt att gå kan man göra detta med ett fåtal parkeringsplatser i gatans längsriktning som det redan nu används som. Dock bör man komplettera detta med tidsbegränsad parkering för att förhindra riskerna för uppställningsplats för husbilar och husvagnar. Med en kommunal badplats i Sandviken och på åkningsspår för skidor är det inte orimligt att tycka att kommunen skulle ta ett ansvar för drift och skötsel av denna väg såväl sommar som vintertid något man inte gör alls idag utan lämnas åt de boende på vägen.

Motförslag blir att om man vill ta bort den befintliga parkeringsplatsen vid badplatsen så ersätt dessa platser med utbyggnad av parkeringsplatser nedanför Måns Ols servering samt att ha kvar vid nuvarande parkering platser för handikappade samt avlämning av utrustning såväl sommar som vintertid.

#### **KOMMENTAR**

*Kommunen bedömer att föreslaget att flytta parkeringen skapar möjligheten till ett större område närmst vattnet som kan användas för olika typer av rekreation. Flytt av parkeringen kan eventuellt också leda till att "buset" närmst stranden minskar där och på så vis ökar tryggheten på platsen.*

*Kommunen har sett över behov och utformning av parkeringsplatser på Granuddsvägen. Kommunen förslår efter samrådet att antalet parkeringsplatser som behövs för att täcka behovet kan lösas genom att parkeringsfickor längs med parken tillskapas. Inget intrång i Camitzka parken kommer att ske.*

*Utformning bedöms också kunna minska risken för busliv på gatan. Någon riskanalys bedöms inte nödvändig.*

*Kommunen förslår i detaljplanen att gatan ska övergå till kommunalt huvudmannaskap vilket framgår både av planbeskrivning och av plankarta och innebär att kommunen från det att den nya detaljplanen vinner laga kraft kommer ansvara för skötsel och drift av Granuddsvägen.*

*Parkering platser för rörelsehindrade förslås fortsatt finnas vid badet i anslutningen till det nya servicehuset. En avlastningszon är möjligt att skapa inom detaljplanens reglering och skulle kunna bli ett bra komplement i området.*

## **Privatperson 1**

Privatperson 1 är av synpunkten att servicehuset ska placeras bakom (mot vägen) den nuvarande för att ha bra kontroll på badstrand och kallbadhus.

#### **KOMMENTAR**

*Kommunen har bedömt att en placering rakt öster om det nuvarande servicehuset delvis kommer påverka vyn mot kallbadhusets fasad, som bedöms som en vacker fond när besökare kommer från öster på Måns-Olsvägen. En placering något längre söderut föreslås därför och bedöms fortfarande hamna tillräckligt nära badstranden och kallbadhuset för sin funktion.*

### Privatperson 2

Privatperson 2 framför synpunkten att det i detaljplanen saknas åtgärder för att förbättra vattenkvaliteten i Långforsen. Privatperson 2 informerar att vattnet är brunfärgat och klibbar och att det varje sommar blir problem med algblooming och bakterietillväxt som gör att badet stängs.

#### **KOMMENTAR**

*Den påverkan ett genomförande av denna detaljplan bedöms bidra till endast marginellt kunna påverka vattenkvaliteten i Långforsen. Eventuellt kan en flytt av parkeringen från stranden leda till att vattenkvaliteten marginellt skulle kunna förbättras.*

### Privatperson 3

Privatperson 3 framför ett önskemål om att det ska ordnas en bastu med möjlighet till vinterbad i närheten som ska vara anpassad så att äldre lätt kan använda den.

#### **KOMMENTAR**

*En mindre byggrätt föreslås i detaljplanen vid en av bryggorna som skulle kunna nyttjas som bastubyggnad.*

### Privatperson 4

1. Det saknas helt tillgänglighetsperspektiv i detaljplaneändringen och det måste lyftas in snarast möjligt. Det måste planeras för att man ska kunna komma ner i vattnet även om man behöver hjälp eller hjälpmedel.
2. Den nuvarande parkeringen tas bort i detaljplaneändringen men även här behövs en tillgänglighetstanke men även en tanke på småbarnsfamiljer och människor med rullatorer. Det behövs familjeparkering, handikapparkering och inte minst - möjlighet att enkelt ta sig till området med kommunala medel.
3. Omklädningsrum, toalett och servicehus måste givetvis vara tillgängliga.
4. På såväl gräs som strand måste finnas möjlighet att ta sig fram med hjul ner till vattnet, toa, ombytesrum, servicehus och parkering. Här finns möjlighet att lägga ut underlag i form "pusselbitar" som bildar gångbanor och som inte skadar barfotaspring och gång.

## KOMMENTAR

1. *Detaljplanens förslag försvårar inte möjligheten att öka tillgängligheten i området då området är relativt plant, förutom den nivåskillnaden som finns mellan parkering vid ängen och strandområdet. Parkering för rörelsehindrade förslås i anslutning till den nya servicebyggnaden vid stranden där nivåskillnaderna är små. Det bedöms inte bli några problem att klara tillgänglighetskraven i plan- och bygglagen vid ett genomförande. Tillgänglighetsanpassning av området är frågor som måste tas med vid detaljprojektering av de förändringar som kommer ske.*

*En ramp för att ytterligare öka tillgängligheten för rörelsehindrade finns med i planeringen men exakt placering är inte utredd och då kommunen inte till upphäva mer strandskydd än nödvändigt kommer en ansökan om dispens från strandskyddet för en ramp behöva hanteras i ett senare skede.*

2. *Parkering platser för rörelsehindrade förslås fortsatt finnas vid badet i anslutningen till det nya servicehuset. En avlastningszon är möjligt att skapa inom detaljplanens reglering.*
3. *Detaljplanen reglerar inte exakt vilka funktioner som ska finnas i det nya servicehuset. I bygglovskede kommer det att säkerställas att den nya byggnaden och marken runt omkring uppfyller tillgänglighetskraven i Plan- och bygglagen.*
4. *Området kommer att utformas på ett tillgängligt sätt. Marken inom och kring planområdet bedöms med god tillgänglighet för personer med nedsatt rörelseförmåga. Vid ny- och ombyggnad bevakar kommunen, i samband med hanteringen av bygglov, att byggnadens tillgänglighet är god.*

## Privatperson 5

Som boende i Måns Ols området så har vi vissa funderingar och en oro. Så här kommer våra synpunkter.

### **Utökning utav parkeringsplatser nere i backen**

Utmärkt med utökningen utav parkeringsplatser, däremot så bör nog dessa asfalteras så dem går att underhålla bättre på vintrarna. 2 infartsvägar blir nog bra, men det är ganska trångt idag vid returstationen så det är viktigt att det inte parkeras där nere om det är fullt. Så parkeringsförbuds skyltar behöver sättas upp.

### **Parkering utefter Måns Olsvägen bör bli förbjudet**

Som boende är det helt galet på somrarna och vid arrangemang som Silverman. Det är helt omöjligt att komma hem under sommar halvåret. Det är en stor fara för boendet i området eftersom INGA räddningsfordon kommer fram när det står bilar parkerade på båda sidor utav vägen ända upp i backen.

### **Ta bort parkeringar vid Måns Ols badet**

Varför ta bort alla parkeringar där? Hur ska handikappade ta sig fram till badplatsen? Anser också att det bör finnas reserverad handikapp platser att tillgå. Förstår inte varför man behöver ta bort alla parkeringsplatser där, utan behåll dem som dem är och utöka antalet platser genom att bygga en ny parkeringsplats mot ån vid Gröna Gången. Finns områden där idag, som inte nyttjas och kan nyttjas bättre så som till parkeringar. Tänk på att vi har många som passerar Måns Ols för att titta på den fina utsikten, och det är året runt och är det lätt tillgängligt så kommer vi få flera besökare. Tänk på att många kommer dit på kvällarna för att titta på den fina utsikten

### **Servicehuset**

Kan istället byggas där det befintliga huset står idag. Fullt möjligt och nog den bästa placering också. Byggs ett nytt servicehus så bör det också nyttjas året runt. T ex på vintrarna när det är is på sjön finns många möjligheter till aktiviteter t ex hyra skridskor eller dylikt. Ska absolut inte konkurrera med Måns Ols värdshus. Bastu samt samlingslokal behövs inte, detta är något som redan idag finns vid Lärkhallen.

### **Sjötorpet**

Bör prioriteras och slutföras, som jag förstår är det områdets äldsta byggnad och bör som andra sevärdheter ha en skylt som beskriver dess historia.

### **Camitzka torpet**

Eftersom det hyrs utav kommun som sommarhus, så bör även andra få denna möjligheten. Jag som boende i området visste inte att Sala Kommun ägnar sig mot att hyra ut denna fastighet, men anser att alla ska få denna möjlighet om man så vill.

### **Camitzka parken**

Planen att göra om det till ett grönområde är bra, och gör gärna bänkar nere vid vattnet som kan sätta sig ner och t ex fika. Istället för båtar efter strandkanten, varför inte bygga några bryggor där man kan hyra en plats för sin båt under året. Däremot förslaget att skapa parkeringsplatser efter vägen skapar ytterligare svårigheter med bilar som parkerar överallt och hastigheten är hög redan som den är i området idag. Detta kommer att innebära en stor fara för boendet i området eftersom INGA räddningsfordon kommer fram när det står bilar parkerade på båda sidor utav vägen.

Cykelväg och gångväg till Sandviksbadet bör anordnas, för att göra det framkomligt för alla.

### **Mellan cykelbana och vägen i från Måns Ols badet och till Loftvägen**

Så bör det planteras lågväxande träd. Som en allé men behöver underhållas så det inte blir för stort.

### **KOMMENTAR**

#### **Utökning utav parkeringsplatser nere i backen**

*Detaljplanen reglerar inte exakt vilken beläggning som den utökade markeringsytan kommer ha, men troligen kommer den grusas som den nuvarande delen. Snöröjning bedöms kunna ske även om den inte asfalteras.*

*Parkeringsförbud och skyltar regleras inte i detaljplanen. Förslaget förs vidare till kommunens avdelning som hanterar trafikreglering*

#### **Parkering utefter Måns Olsvägen bör bli förbjudet**

*Vid detaljprojektering och utformning av det kommande servicehuset och av Måns-Olsvägen förbi badet ska möjligheten till att parkera på icke anvisade platser minimeras.*

#### **Ta bort parkeringar vid Måns Ols badet**

*Parkeringsplatser för rörelsehindrade förslås fortsatt finnas vid badet i anslutningen till det nya servicehuset. En avlastningszon är möjligt att skapa inom detaljplanens reglering och skulle kunna bli ett bra komplement i området.*

*Den trafikutredning som tagits fram som underlag till detaljplanen visar att det är möjligt att ta bort parkeringsplatserna vid stranden och skapa nya vid ängen, vid Granuddsvägen samt att parkeringsplatsen på fastigheten Butiken 2 kan samnyttjas med de boende i Dalhem. Planen utformas så att det fortsatt kommer finnas parkeringsplats för rörelsehindrade vid stranden. Även ytor för cykelparkeringar finns nära stranden.*

## **Servicehuset**

*Kommunen har bedömt att en placering rakt öster om det nuvarande servicehuset delvis kommer påverka vyn mot kallbadhusets fasad, som bedöms som en vacker fond när besökare kommer från öster på Måns-Olsvägen. En placering något längre söderut föreslås därför och bedöms fortfarande hamna tillräckligt nära badstranden och kallbadhuset för sin funktion.*

*Detaljplanen reglerar inte exakt vilka funktioner som ska finnas i det nya servicehuset*

## **Sjötorpet**

*Upprustning av Sjötorpet har påbörjats av kommunen och beräknas vara färdigt fram till sommaren 2022.*

## **Camitzka torpet**

*Kommunen arrenderar ut torpet, planbeskrivningen uppdateras så att beskrivningen där är korrekt.*

## **Camitzka parken**

*Detaljplanen reglerar detta område med användningen natur. Området har en annan karaktär än parkområdet i norr då området här har mer fri växtlighet och karaktär av ett grönområde som inte är anlagt. Två områden där bryggor får uppföras finns i detaljplanen.*

*Kommunen finner det inte nödvändigt att ta med Sandvikenbadet i detaljplanen då förutsättningar den detaljplan som gäller där tillåter en utveckling av detta område på ett ändamålsenligt sätt, där till exempel det är möjligt att anordna bättre cykel- och gångväg.*

## **Mellan cykelbana och vägen i från Måns Ols badet och till Loftvägen**

*Detta område ingår till största del inte i detaljplanen och i den delen som ingår i detaljplan regleras i detaljplanen med användningarna gata och cykel vilket även tillåter plantering.*

## **Privatperson 6**

Synpunkter på planeringen av nya Långforsbadet.

För att badet i praktiken ska kunna betraktas som tillgängligt behöver en ramp till vattnet placeras i rimlig anslutning till servicehuset. Funktionshindrade behöver tillgång till ombyteslokal och WC som är anpassade enligt standard. Då är det inte rimligt att den funktionshindrade hänvisas till att med hjälpmedel ta sig en längre sträcka till ramp än nödvändigt.

Den funktionshindrade besöker kanske badet med syskon, andra familjemedlemmar eller närstående. Det är då rimligt att de kan bada och ligga i gräset tillsammans. Olika funktionshinder genererar olika behov för tillgänglighet, vilket behöver planeras. När det gäller rullstolsanvändare har majoriteten behov av att flytta över till badrullstol för att komma i och vistas i vattnet.

Om kommunen införskaffar en sådan, ger plats och hyr ut den, skulle många bli glada och kommunen garanterat få fler "fjädrar i hatten" av att uppnå vad som förväntas i FNs funktionsrättskonvention som Sverige skrivit under och fått kritik för.

I Funktionsrättskonventionen är det framför allt följande artiklar som är aktuella vid planeringen av Långforsbadet: artiklarna 9 (Tillgänglighet), 30 (Deltagande i kulturliv, rekreation, fritidsverksamhet och idrott), 7 (Barn med funktionsnedsättning), 3 (allmänna principer)

## KOMMENTAR

*Detaljplanen påverkar inte i någon större grad möjligheten att öka tillgängligheten i området då området är relativt plant, förutom den nivåskillnaden som finns mellan parkering vid ängen och strandområdet, trots det bedöms det inte bli några problem att klara tillgänglighetskraven i plan- och bygglagen vid ett genomförande. Detta är frågor som måste tas med vid detaljprojektering av de förändringar som kommer ske. Parkering för rörelsehindrade förslås i anslutning till den nya servicebyggnaden vid stranden.*

*En ramp för att ytterligare öka tillgängligheten för rörelsehindrade finns med i planeringen men exakt placering är inte utredd och då kommunen inte till upphäva mer strandskydd än nödvändigt kommer en ansökan om dispens från strandskyddet för en ramp behöva hanteras i ett senare skede.*

## Privatperson 7

Det vore önskvärt att det ordnades med en ramp för att lägga i och ta upp båtar. Förslagsvis strax till höger om ingången till badhuset.

## KOMMENTAR

*Kommunen bedömer att detta ingrepp som det innebär att tillskapa en ilägningsplats för båtar skulle kunna påverka strandområdet negativt, genom att det minskar möjligheten för allmänhetens bad och åtkomst till vattnet och att det skulle behöva hårdgöras en större del av strandområde. Ingen sådan plats kommer föreslås inom planområdet.*

## 3. Ställningstaganden

Planhandlingarna föreslås ändras enligt nedan. Ändringarna är gjorda utifrån inkomna synpunkter under samrådtiden

### Plankartan

- Placeringen av servicehuset kommer begränsas något på plankartan. Byggnadshöjden begränsas till 4,5 meter byggnadshöjd. Planbestämmelsen Servicehus1 kompletteras också så att det framgår att byggnaden ska utformas med hög arkitektonisk kvalitet.
- Detaljplanen uppdateras så att strandskyddet endast upphävs på de delar av användningen Park som är ianspråktagna.
- Allén kommer märkas ut i plankartan som en upplysning.
- Användningen för parkeringen på Butiken 2 ändras till allmän plats parkeringsplats (P-plats).
- Fastigheten Skrået 1, Dalhemsförskola, läggs till i detaljplanen och området planläggs för allmän plats park (PARK).
- Ett område längst in på Granuddsvägen tillåts för ställplatser för husbil (ställplats).
- Egenskapsbestämmelsen för parkering på Granuddsvägen plockas bort.
- Ett område för tekniskanläggning (E<sub>3</sub>) läggs till vid Granuddsvägen.
- Gatuområdet för Måns-Olsvägen korrigeras något och minskas ner. Sidoområdena planläggs som naturområde (NATUR).
- Gång- och cykelbanan (CYKEL) längs med badet flyttas något åt öster för att följa det nya gatuområdet.
- Den särskilda användningen gångväg plockas bort i anslutning till parkeringen vid ängen.



- Användningen parkeringsplats på fastigheten Butiken 2 utökas något åt väster för att möjliggöra att den delen vid behov kan användas för parkering.
- Bredden på Granuddsvägen minskas något i vissa delar för att minska påverkan på Camitzka parken.
- Återvinningsstationen kompletteras med användningen parkering (P).
- Just norr om Måns Ols-vägen vid infarten från Dalhemsleden planläggs ett mindre område för park, inom detta område ska det vara tillåtet att tydliggöra entrén till området med skyltar och statyer etc.

#### **Planbeskrivning**

- Information om att en antikvariskt sakkunnig bör medverka vid bygglov för att säkerställa servicebyggnadens utformning och anpassning till miljön läggs till i planbeskrivningen.
- Planbeskrivningens redovisning påverkan samt bedömning Natura 2000-området utvecklas.
- Information om att det föreslås finnas båda parkeringsplatser för rörelsehindrade samt en avlastningszon vid badet kommer förtydligas i planbeskrivningen
- Innehållsförteckning läggs till
- Informationen kring Butiken 1 och 2 kommer att uppdateras i planbeskrivningen.
- Information kring markförlagda teleanläggning läggs till i planbeskrivningen.
- Planbeskrivningen kompletteras med information om att en ramp för att ytterligare öka tillgängligheten för rörelsehindrade finns med i planeringen men exakt placering är inte utredd och då kommunen inte till upphäva mer strandskydd än nödvändigt kommer en ansökan om dispens från strandskyddet för en ramp behöva hanteras i ett senare skede.
- Illustrationsplanen kommer att uppdateras.

#### **4. Fortsatt hantering**

När ett förslag till detaljplan har varit på samråd och bearbetats utifrån de synpunkter som framkommit ska planförslaget vara tillgängligt för granskning innan det kan antas. Inför granskningen ska kommunen anslå en underrättelse på kommunens anslagstavla. Kommunen ska även meddela innehållet i underrättelsen till de som berörs av planförslaget.

Lars Wedlin  
Samhällsbyggnadschef

Maria Nehlin, Jasmina Trokic  
Planarkitekter

KOMMUNSTYRELSENS FÖRVALTNING  
Samhällsbyggnadskontoret  
Plan- och utvecklingsenheten

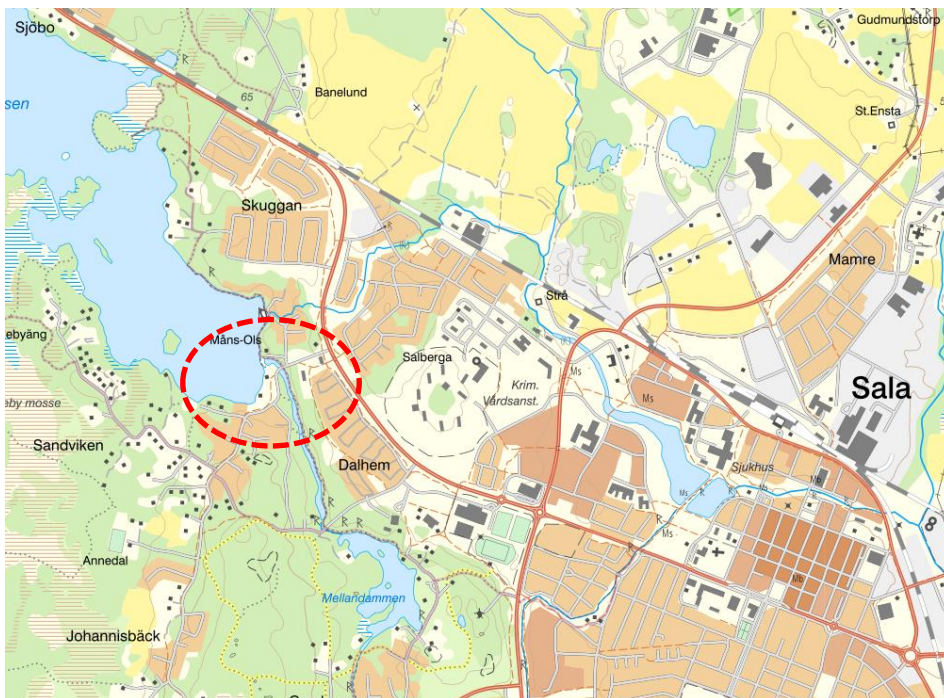
Detaljplan för

## Måns Ols området

Sala kommun, Västmanlands län  
Standardförfarande

# PLAN- OCH GENOMFÖRANDEBESKRIVNING

## Planområdets läge



Figur 1. Planområdets läge markerat med röd cirkel.

## Planhandlingar

Till detaljplanen hör följande handlingar i samrådsskedet:

- Plankarta med planbestämmelser
- Plan- och genomförandebeskrivning
- Fastighetsförteckning och remisslista
- Samrådsredogörelse
- Trafikutredning 2020-12-18
- PM Detaljplan Måns ols: Bedömning av påverkan på närliggande natura 2000-område 2022-02-16

KOMMUNSTYRELSENS FÖRVALTNING  
 Samhällsbyggnadskontoret  
 Plan- och utvecklingsenheten

Planområdets läge.....	1
Planhandlingar.....	1
Inledning.....	3
Planprocessen .....	4
Tidigare ställningstaganden .....	5
Riksintressen .....	5
Översiktliga planer.....	6
Detaljplaner .....	7
Miljöbedömning.....	8
Skyddad natur .....	9
Kommunala beslut i övrigt.....	10
Planeringsförutsättningar och förändringar .....	11
Mark och geoteknik.....	11
Naturmiljö .....	12
Friluftsliv och rekreation.....	13
Kulturmiljö.....	15
Förorenad mark.....	16
Radon .....	17
Bebyggelseområden .....	17
Gator och trafik .....	22
Parkering .....	24
Gång och cykel.....	25
Tillgänglighet och trygghet.....	26
Översvämning, ras och erosion .....	27
Teknisk försörjning.....	28
GENOMFÖRANDEBESKRIVNING.....	30
Organisatoriska frågor.....	30
Fastighetsrättsliga frågor .....	30
Ekonomiska frågor .....	31
Tekniska frågor .....	31
Anmälan och tillstånd .....	31
Konsekvenser av detaljplaneförslaget .....	32
Miljöaspekter .....	32
Sociala aspekter .....	32
Tolkning av detaljplan .....	33
Medverkande .....	33

KOMMUNSTYRELSENS FÖRVALTNING  
Samhällsbyggnadskontoret  
Plan- och utvecklingsenheten

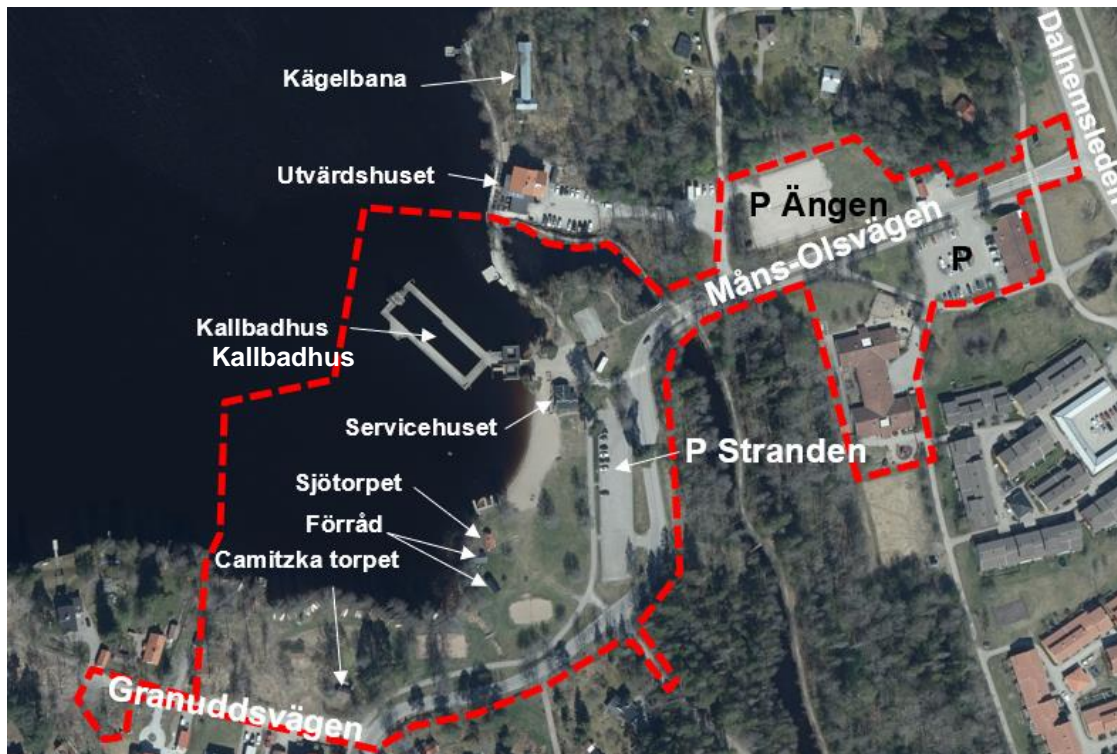
## Inledning

### Beskrivning av området

Den kommunala badplatsen Måns Ols-badet (även kallat Långforsbadet) vid sjön Långforsen cirka 2,5 km från Sala centrum är Salas största badplats. Badet har ett kallbadhus, volleybollplaner, handbollsmål, bouleplaner, uthyrning av trampbåtar och kanoter med mera samt ett servicehus med toaletter och kiosk.

Området är även ett populärt rekreationsområde med närliggande elljusspår, vandringsleder och cykelleder som passerar genom området.

Sandvikens badplats ligger även den vid Långforsen enbart några hundra meter västerut och norr om Måns Olsbadet ligger värdshuset Måns Ols Utvärdshus.



Figur 2. Visar byggnader och anläggningar vid planområdet.

### Planens syfte

Detaljplanens syfte är att utveckla Måns Ols området till ett tillgängligt och attraktivt rekreationsområde. Detaljplanen ska möjliggöra uppförande av ett nytt servicehus som ska anpassas till platsens rekreativa värden och värdefulla kulturmiljöer.

Gällande detaljplan är väldigt styrd i sin utformning och försvårar prövning av lov och framtida utveckling. Syftet med detaljplanen är därmed att ta fram en detaljplan som tydligt beskriver hur området ska nyttjas och utvecklas men med utrymme för viss flexibilitet.

Detaljplanen ska också pröva en förändrad användning av fastigheterna Butiken 1 och 2.

KOMMUNSTYRELSENS FÖRVALTNING  
Samhällsbyggnadskontoret  
Plan- och utvecklingsenheten

### *Lägesbestämning, areal och markägförhållanden*

Detaljplanen omfattar ett område vid Måns Ols badområde vid Långforsen i den västra delen av Salas tätort, cirka 3 km från centrum.

Planområdet är cirka 6 hektar och omfattar del av fastigheterna Silvergruvan 1:4, Silvergruvan 1:5, Silvergruvan 1:1, Kristina 4:2, Skrået 1, Butiken 1 och 2. Alla fastigheter utom Butiken 1 ägs av Sala kommun. Butiken 1 ägs av Salabostäder AB.

### **Planprocessen**

Planprocessen bedrivs med standardförfarande i enlighet med Plan- och bygglagen (PBL SFS 2010:900). Plan- och bygglagen lägger stor vikt vid att planarbetet genomförs så att medborgare får vara delaktiga och ges möjlighet att påverka planeringen i en planprocess.



### *Samråd*

Planarbetet inleds med att ett förslag till detaljplan upprättas. Förslaget skickas ut på samråd till berörda intressenter samt ställs ut i kommunhusets entré. De synpunkter som lämnas från fastighetsägare och andra sakägare samt hyresgäster, organisationer, myndigheter med flera redovisas i en samrådsredogörelse. Samrådsredogörelsen innehåller även KSF:s kommentarer och förslag till ställningstagande till inkomna synpunkter. Samråd skedde under tiden 2021-07-05 – 2021-09-05.

### *Granskning*

Det eventuellt reviderade planförslaget skickas ut till berörda intressenter samt ställs ut i kommunhusets entré och på kommunens hemsida. De synpunkter som kommer in under utställningen redovisas i ett utlåtande. Utlåtandet innehåller även KSF:s kommentarer och förslag till ställningstagande till inkomna synpunkter.

### *Antagande*

Planförslaget överlämnas till kommunfullmäktige för antagande. Innan ärendet kommer upp i fullmäktige bereds det i kommunstyrelsen. Om inte planen överklagas vinner den Laga Kraft inom tre veckor.

Antagandet kan överklagas inom tre veckor från den dag beslutet om antagande satts upp på kommunens anslagstavla. De som senast under utställningstiden skriftligen har framfört synpunkter som inte har blivit tillgodosedda har rätt att överklaga planbeslutet. I första hand är det sakägare, bostadsrättsinnehavare, hyresgäster, boende och hyresgästorganisationer. Överklagandet prövas av Mark- och miljödomstolen.

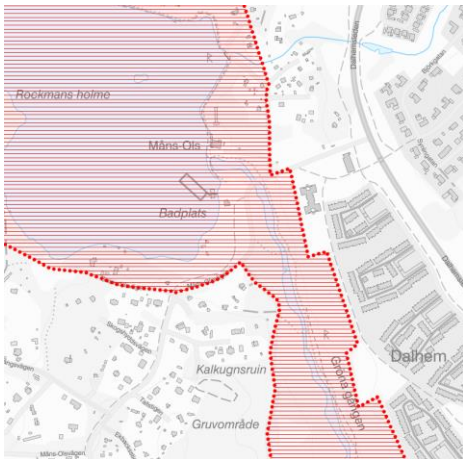


KOMMUNSTYRELSENS FÖRVALTNING  
Samhällsbyggnadskontoret  
Plan- och utvecklingsenheten

## Tidigare ställningstaganden

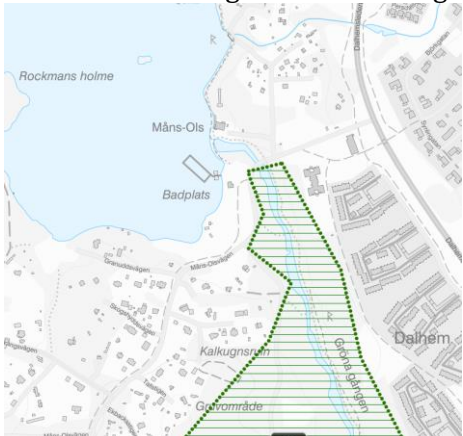
### **Riksintressen**

Planområdet omfattas av riksintresse för kulturmiljövården Sala silvergruva och Sala bergstad (U16).

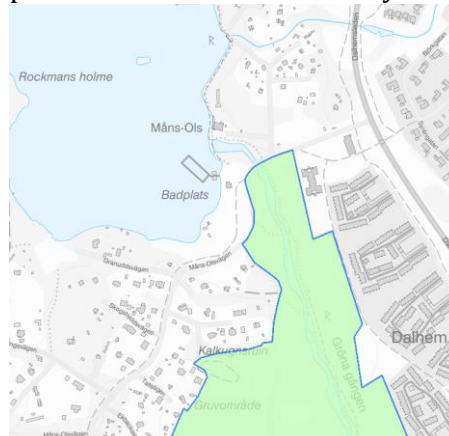


Figur 3. Riksintresse för kulturmiljövård

Planområdet ingår även i kalkområdet vid Sala och Långforsens riksintresse för naturvård (NRO19014). Den norra delen av Salakalken är också utpekad som Natura 2000 enligt habitatdirektivet. Natura 2000-områden är även riksintressen. Dessa intressen berörs endast delvis då de endast sträcker sig till Måns-Olsvägen och planområdet avslutas direkt sydöst om vägen.



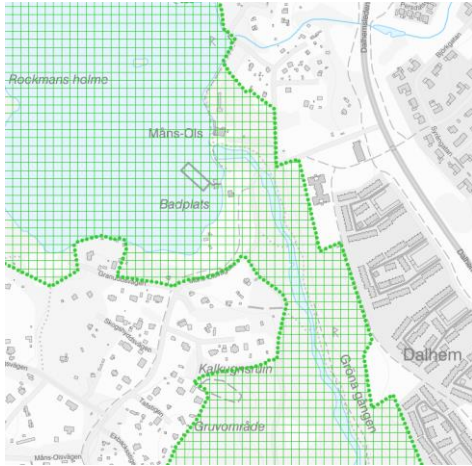
Figur 4. Riksintresse för naturvård



Figur 5. Natura 2000-område

Salakalken är också utpekad som riksintresse för friluftsliv (FU12).

KOMMUNSTYRELSENS FÖRVALTNING  
Samhällsbyggnadskontoret  
Plan- och utvecklingsenheten

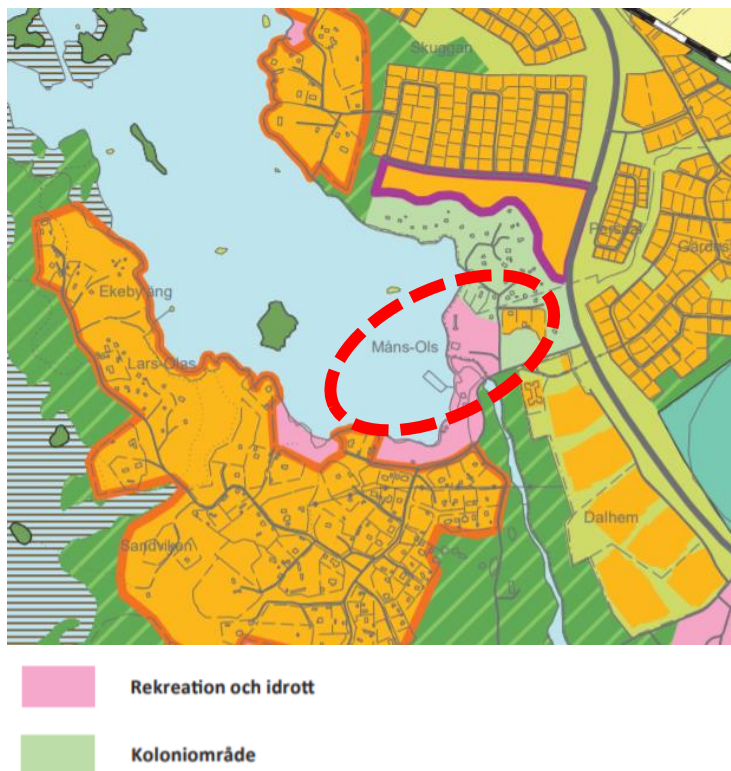


Figur 6. Riksintresse för friluftsliv

### Översiktliga planer

Gällande översiktsplan pekar inte ut Måns Ols-området särskilt, och säger man att natur- och grönområden med närhet till bebyggelse och med god tillgänglighet ska värnas.

I fördjupad översiktsplan *Plan för Sala stad* är marken utpekad som området för rekreation och idrott samt koloniområde.



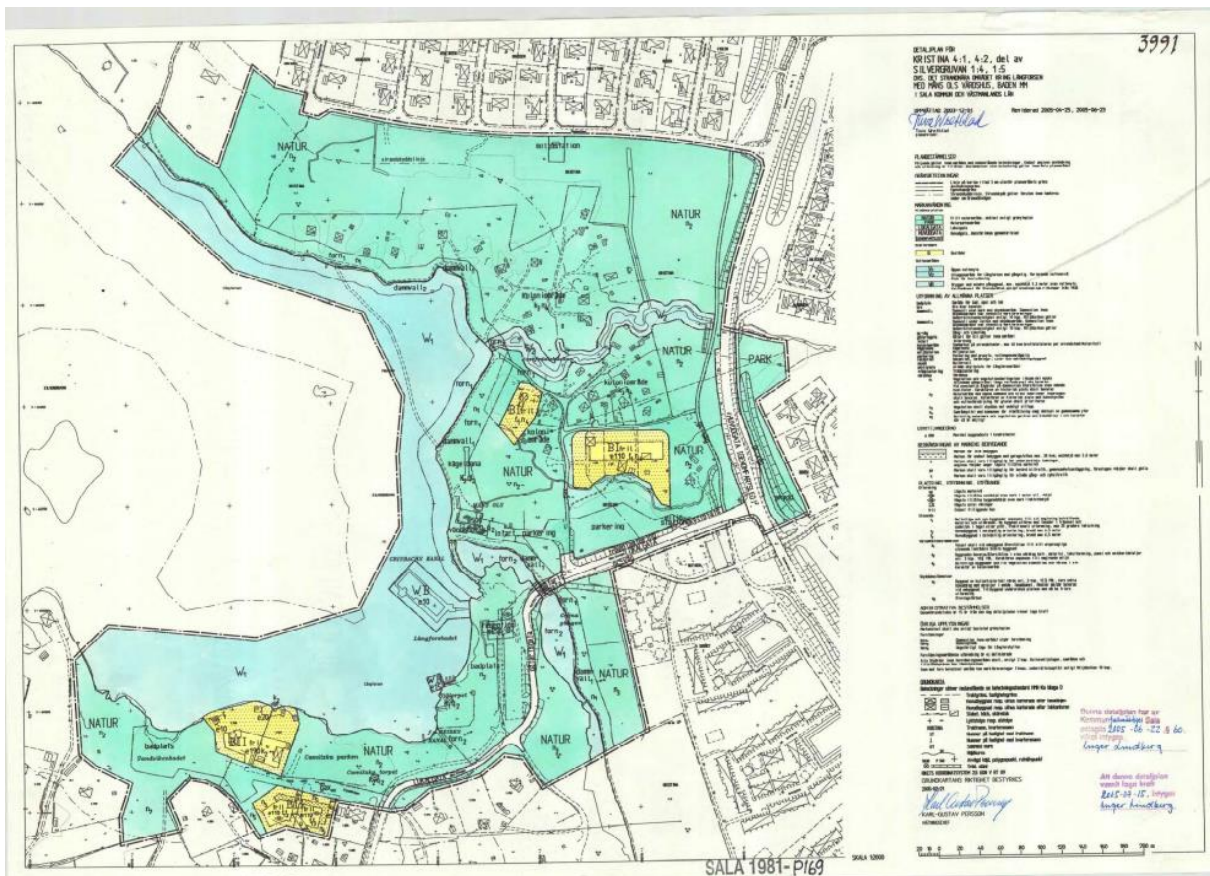
Figur 7. Del av den fördjupade översiktsplanen för Sala stad. Aktuell område markerat med röd cirkel.

KOMMUNSTYRELSENS FÖRVALTNING  
Samhällsbyggnadskontoret  
Plan- och utvecklingsenheten

## Detaljplaner

Området omfattas till största del av *Detaljplan för Kristina 4:4, 4:2, dela av Silvergruvan 1:4, 1:8* som vann laga kraft 2005-07-15. Genomförandetiden för denna gällande detaljplan gick ut 2020-07-15.

Största delen av planområdet är reglerat som Natur, Fritt naturområde, skötsel enligt gröntyteplan. En större reception, förening, café- och omklädningsbyggnad tillåts invid den nuvarande servicehusen. Bryggor med mindre påbyggnader tillåts i delar och kallbadhuset tillåts återuppföras. Detaljplanen reglerar också flera mindre detaljer och är väldigt styrd i sin utformning. Den gällande detaljplanen omfattar ett större område än vad nya detaljplanen omfattar, så delar av den kommer fortsätta gälla. Vissa bestämmelser som kommunen är nöjda med kommer att finnas med i den nya detaljplanen som tas fram.

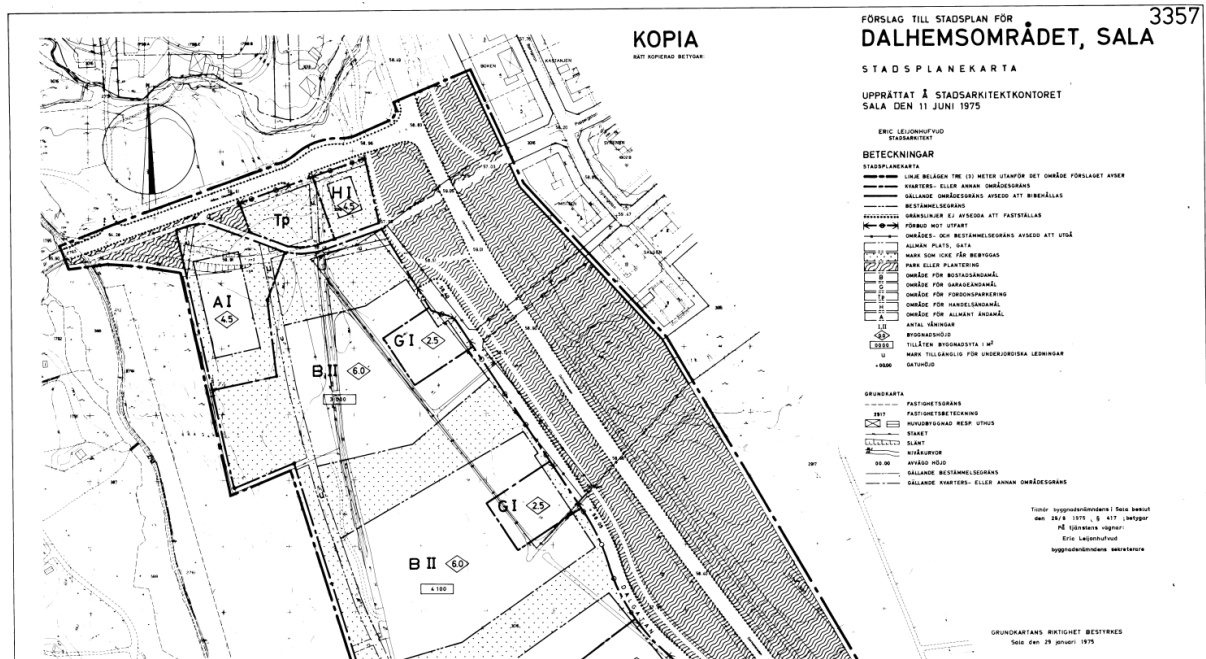


Figur 8. Gällande detaljplan "Detaljplan för Kristina 4:4, 4:2, dela av Silvergruvan 1:4, 1:8".

Fastigheterna Butiken 1 och 2 samt Skräet 1 omfattas av *Förslag till stadsplan för Dalhemsområdet, Sala* som fastställdes 1975-10-14.



KOMMUNSTYRELSENS FÖRVALTNING  
Samhällsbyggnadskontoret  
Plan- och utvecklingsenheten



Figur 9. Gällande stadsplan "Förslag till stadsplan för Dalhemsområdet, Sala".

Fastigheten Butiken 1 är reglerad för handelsändamål i en våning med en högsta byggnadshöjd om 4,5 meter. Butiken 2 är reglerad som området för fordonsparkering och Skrået 1 som området för allmänt ändamål i en våning med en högsta byggnadshöjd om 4,5 meter.

### Miljöbedömning

En undersökning för miljöbedömning har gjorts av Plan- och utvecklingsenheten. Med utgångspunkt i undersökningen gör kommunen bedömningen att ett genomförande av detaljplanen inte innebär sådan betydande miljöpåverkan som anges i 5 § miljöbedömningsförordningen att en strategisk miljöbedömning enligt 6 kap 3 § miljöbalken behöver genomföras.

Länsstyrelsen har 2021-04-15 i sitt yttrande meddelat att de delar kommunens bedömning.

I yttrandet framför länsstyrelsen även ett antal synpunkter till stöd för det fortsatta planarbetet. De påpekar bland annat att kommunen behöver utreda och beskriva hur planförslaget kan komma att påverka berörda riksintressen. Ett ny servicehus ska utformas och placeras så att den anpassas till miljön och inte medför negativ inverkan på riksintresset för kulturmiljövårdens motivering och uttryck.

Länsstyrelsen framför också att strandskyddet återinträder under den nya planprocessen och att det är viktigt att säkerställa att förutsättningarna för allmänhetens tillträde samt förutsättningarna för djur och växtarters livsvillkor är goda.

Länsstyrelsen anser att dammsäkerheten bör ses över och hanteras i det fortsatta planarbetet.

Då planområdet gränsar direkt mot Natura 2000-området behöver kommunen undersöka och beskriva hur planförslaget kan komma att påverka Natura 2000-området.

KOMMUNSTYRELSENS FÖRVALTNING  
Samhällsbyggnadskontoret  
Plan- och utvecklingsenheten

Länsstyrelsen anser att det är lämpligt att det genomförs en naturvärdesinventering över alla naturmarker i området samt att det sker en inventering gällande fåglar och fladdermöss.

Länsstyrelsen anser att kommunen bör säkerställa och skapa möjligheter för biologisk mångfald samt goda spridningsvägar för förekommande arter.

Länsstyrelsen vill informera om att det kommer att krävas arkeologiska åtgärder i samband med markingrepp.

**Skyddad natur**

Kalkområdet vid Sala och Långforsen är riksintresse för naturvård (NRO19014) och den norra delen av Salakalken är också utpekad som Natura 2000 enligt habitatdirektivet (SE0250170).

Som underlag för bedömning av detaljplanens påverkan på Natura 2000-området har ett särskilt PM tagit fram som också beskriver de värden som finns i den delen som ligger närmst planområdet, *PM Detaljplan Måns ols: Bedömning av påverkan på närliggande natura 2000-område 2022-02-16*.

Salakalken är ett Natura 2000-område enligt art- och habitatdirektivet, främst i syfte att bevara dess kalkhällmarker och den hotade arten hällebräcka. Områdets naturvärden är starkt knutna till den kalkrika marken, till exempel i form av biotoper som gles kalktallskog, örtrika granskor, kalkhällar, ädellövskog och rikkärr, samt i form av en rik flora och förekomst av flera sällsynta marksvampar.

Flera Natura 2000-naturtyper har identifierats inom området. Av dessa finns partier med näringsrik granskog, lövsumpskog och taiga (västlig taiga) inom den del av Natura 2000-området som angränsar till planområdet. Utöver hällebräcka pekas arterna större vattensalamander och käppkrokmossa ut i bevarandeplanen som förkommande och viktiga att bevara inom Natura 2000-området.

Fynd av 19 olika naturvårdsarter har rapporterats in under perioden 1 januari 2001 – 14 december 2021 inom den del av Natura 2000-området som angränsar till planområdet.

I *PM Detaljplan Måns ols: Bedömning av påverkan på närliggande natura 2000-område 2022-02-16* görs en bedömning av risk för påverkan på arter och naturtyper inom natura 2000-området. De påverkansfaktorer som bedömts är gödsling, spridning av aska och kalkning förändrar de fysiska och kemiska förutsättningarna i området, förändring av områdets hydrologi, buller, negativ påverkan på naturtyper samt negativ påverkan på enskilda arter.

I den samlade bedömningen framgår att de åtgärder som skulle kunna medföra betydande påverkan på området, såsom bygg-, schakt- och grävarbeten, kommer att ske utanför Natura 2000-området och under en avgränsad tid. Sådana åtgärder bedöms kunna medföra försumbar negativ påverkan på fågellivet i Natura 2000-områdets norra del genom tillfälliga ökningar av bullernivåer. Detaljplanen bedöms inte medföra någon negativ påverkan på områdets hydrologi eller näringsstatus. Sammanfattningsvis bedöms detaljplanen inte medföra betydande påverkan på Natura 2000-områdets naturvärden.

KOMMUNSTYRELSENS FÖRVALTNING  
Samhällsbyggnadskontoret  
Plan- och utvecklingsenheten

En åtgärd som inte regleras i detaljplanen men som skulle kunna leda till ytterligare begränsning av påverkan är om speciellt bullrande verksamhet kan ske utanför fåglars häckningssäsong (1 april – 31 juli).

Planområdet berörs också av området där särskilda bestämmelser om anmälningsskyldighet för samråd enligt 20 § Naturvårdslagen gäller, *Kalkområdet vid Sala*. Det området som ingår i planområdet är endast del av Måns-Olsvägen och bedöms inte föranleda behov av särskilt samråd med Länsstyrelsen.

**Kommunala beslut i övrigt**

Ledningsutskottet beslutade 2020-11-25 § 197 att uppdra till plan- och utvecklingsenheten att upprätta en ny detaljplan för Måns Ols Badområde.

KOMMUNSTYRELSENS FÖRVALTNING  
Samhällsbyggnadskontoret  
Plan- och utvecklingsenheten

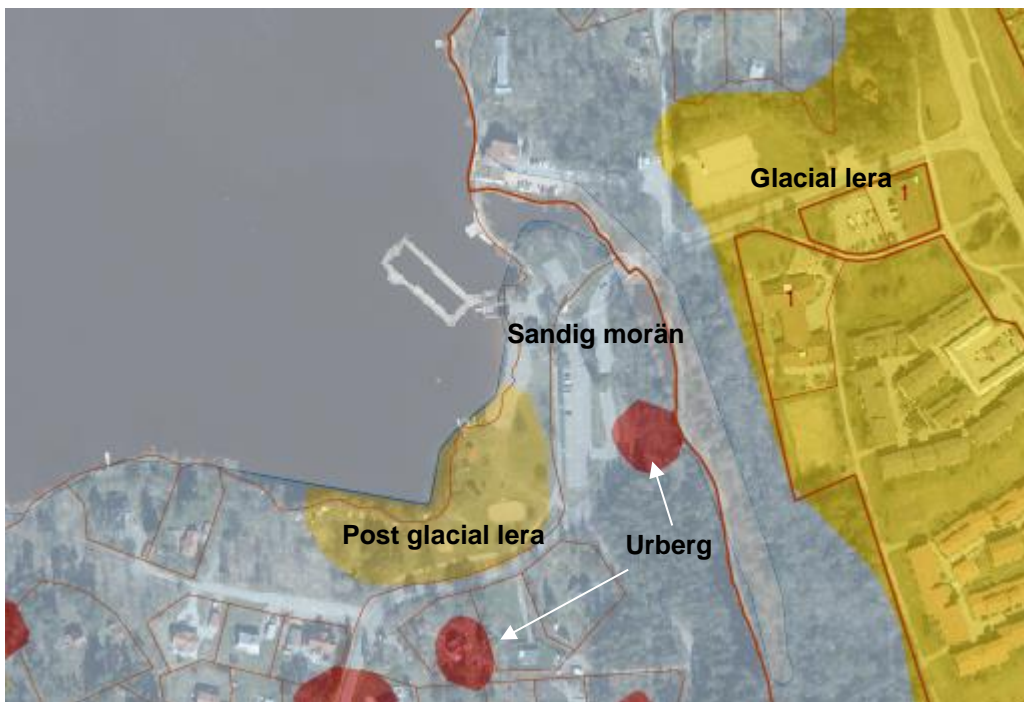
## Planeringsförutsättningar och förändringar

### Mark och geoteknik

#### *Förutsättningar*

I den östra delen av planområdet ligger marknivån kring +60 meter. Måns-Olsvägen sluttar upp till infarten till Utvärdshuset för att komma över dammvallen och där är nivån kring +65 meter. Området fortsätter svagt upp och parkeringen bredvid stranden ligger på omkring +67 meter för att sedan sluta ner mot vattnet där vattennivån ligger kring +65 meter. Måns-Olsvägen sluttar sedan fortsättningsvis svagt upp och vid Granuddsvägen ligger marknivån kring +70 meter.

Ingen särskild geoteknisk utredning har tagits fram tillsammans med detaljplanen men enligt SGU översiktliga kartering av jordarter så omfattar det östra delen av planområdet av glacial lera för att sedan i väster övergå till sandig morän. Den södra delen av stranden bedöms omfattas av post glacial lera samt en mindre del av Måns-Olsvägen av urberg.



Figur 10. SGU översiktliga kartering av jordarter (<https://apps.sgu.se/geokartan>)

#### *Förändringar*

Planområdet bedöms lämplig att förse med de verksamheter som detaljplanen medger. Inför byggnation av nytt servicehus bör särskild undersökning genomföras för att säkerställa att lämplig grundläggningsmetod används.

KOMMUNSTYRELSENS FÖRVALTNING  
Samhällsbyggnadskontoret  
Plan- och utvecklingsenheten

## Naturmiljö

### *Förutsättningar*

Kalkområdet vid Sala och Långforsen riksintresse för naturvård. Den norra delen av Salakalken också är utpekad som Natura 2000, se tidigare beskrivning.

Salakalken är också utpekad av länsstyrelsen som skoglig värdestrakt.

Höga naturmiljövärden finns också på och omkring dammvallarna.

I gällande detaljplan (*Detaljplan för Kristina 4:4, 4:2, dela av Silvergruvan 1:4, 1:8*) finns en bestämmelse som omfattar stora delar av planområdet som lyder: Naturområde med öppna samband och olika funktioner insprängda skall bevaras. Karaktären av historisk plats med kanalsystem och vattenförsörjning för gruvan skall prioriteras (n<sub>2</sub>)

Då huvuddelen av planområdet ligger mindre än 100 meter från strandlinjen omfattas dessa av strandskydd. Strandskyddet kommer att behöva upphävas inom vissa delar i detaljplanen.

Längs Måns-Olsvägen finns idag en allé med trädrader av rödek på båda sidor av vägen som planerades för att utforma en trevligare entré till området. Om det finns risk för att något av träden skadas krävs biotopskyddsdispens från Länsstyrelsen.

### *Förändringar*

De förändringar som medges i detaljplanen bedöms som relativt små och bedöms inte påverka något av de utpekade naturvärdena i någon större utsträckning.

Detaljplanen möjliggör en utökning av parkeringen på ängen i planområdets norra del. Det området som kommer tas i anspråk är en öppen gräsyta som inte innehåller några kända naturvärden. Vid tillskapande av en ny infart till parkeringen vid ängen bredvid återvinningsstationen kan ett träd i allén behöva flyttas. Om detta behov uppkommer kommer biotopskyddsdispens sökas hos Länsstyrelsen. Allén ingår i användningen gata och föreslås vara kvar då den är i enlighet med detaljplanens syfte om att skapa ett attraktivt område.

Strandskyddet föreslås upphävas för delar av planområdet. Detta gäller för områden med bestämmelser Gata, Gång, Cykel, P-plats, servicehus<sub>1</sub>, Natur, q-skydd<sub>1</sub>, varsam<sub>1</sub>, C, Z, E<sub>1</sub>, E<sub>2</sub>, E<sub>3</sub>, O<sub>1</sub>, P, W<sub>2</sub>, W<sub>3</sub>, W<sub>4</sub>.

Skälen till upphävandet har flera motiv enligt de motiv som anges i Miljöbalken.

- Delar av området är redan idag ianspråktaga till exempel gator, gång- och cykelvägar, parkeringsytor samt all kvartersmark sker då marken idag redan är ianspråktaga och saknar betydelse för strandskyddets syften (Miljöbalken 7 kap § 18 c punkt 1).
- Delar av de användningar som möjliggörs i detaljplanen behöver ligga vid eller i vatten för sin funktion och de är till exempel bryggor, kallbadhus samt områden med bestämmelsen q-skydd<sub>1</sub>, varsam<sub>1</sub> (Miljöbalken 7 kap § 18 c punkt 3).
- För de övriga delar av detaljplanens användningar som inte inryms i något ovan sker upphävandet med hänsyn till att det är ett väsentligt allmänt intresse som inte kan tillgodoses på annan plats som tillgodoses till exempel det nya servicehuset som inte inryms i punkterna ovan (Miljöbalken 7 kap § 18 c punkt 5).

KOMMUNSTYRELSENS FÖRVALTNING  
Samhällsbyggnadskontoret  
Plan- och utvecklingsenheten

Detaljplanen säkerställer sedan att allmänheten får tillgång till området genom att det blir allmän plats till största del. Påverkan på växt- och djurlivet bedöms heller inte som påtagligt. Sammantaget bedöms ett upphävande vara i enlighet med strandskyddets syfte.

### Planbestämmelser

#### Allmän plats

NATUR – Naturområde

#### Administrativa bestämmelser

Strandskyddet är upphävt. Detta gäller allmänna platser Gata, Gång, Cykel, P-plats, servicehus<sub>1</sub>, Natur, q-skydd<sub>1</sub>, varsam<sub>1</sub>, C, Z, E<sub>1</sub>, E<sub>2</sub>, E<sub>3</sub>, O<sub>1</sub>, P, W<sub>2</sub>, W<sub>3</sub> och W<sub>4</sub>.

### Friluftsliv och rekreation

#### Förutsättningar

Området är idag viktigt för friluftsliv och rekreation under hela året. Området är i gällande översiktsplan utpekad som rekreationsområde. Gällande detaljplan (*Detaljplan för Kristina 4:4, 4:2, dela av Silvergruvan 1:4, 1:8*) reglerar hela området som allmän plats natur vilket möjliggör att området används för bland annat olika typer av rekreation och friluftslivsaktiviteter.

Salas kallbadhus finns idag på platsen och är en anläggning i området som används flitigt för olika typer av rekreation och friluftsliv under hela året.

Idag finns också fyra mindre områden med bryggor. Bryggorna är av olika storlek och karaktär och är alla tillgängliga för allmänheten.

På strandområdet i Camitzka-parken används strandkanten för uppläggning av småbåtar, privatpersoner kan helt fritt använda denna plats för denna funktion.



Figur 11 & 12. Två olika bryggor i planområdet

#### Förändringar

Ett av detaljplanens syften är att utveckla Måns Ols området till ett tillgängligt och attraktivt-rekreationsområde. Huvuddelen av planområdet regleras som allmän plats Natur eller Park för att säkerställa allmänhetens fortsatta möjlighet att nyttja området samt att det behåller sin naturkaraktär.

KOMMUNSTYRELSENS FÖRVALTNING  
Samhällsbyggnadskontoret  
Plan- och utvecklingsenheten

Genom att den befintliga parkeringen vid stranden tas bort och ett nytt servicehus tillåts uppföras på del av den yta som tidigare var parkering, säkerställs att ett större område kan användas för rekreation.

Användningen park och friluftsbad används för att den norra delen av strandområden då den till större del är anlagda och kräver mer skötsel. Den norra delen av parken är inte avsedd för någon typ av bebyggelse (bad<sub>1</sub>) men andra komplement så som planteringar, lekplatser, mindre ytor för idrott och aktiviteter tillåts. I den södra delen av användningen park tillåts dock även byggnader som behövs för platsens skötsel och bruk, till exempel förråd kopplat till parkens service- och skötselbehov.

I planområdets södra del ligger Camitzka-parken och den är reglerad med användningen natur. Detta område har en annan karaktär än parkområdet norr om och här området mer av ett friväxande grönområden som inte är anlagt.

Den östra delen av strandområdet i Camitzka-parken tillåts för uppläggningsplats för småbåtar vilket är en funktion som redan idag pågår här. I den västra delen av detta område finns installationer vid stranden och i vattnet som inte får påverkas negativt.

Sidoområdet öster/söder om Måns-Olsvägen planläggs som natur, inom vilket träd mm kan planeras för att öka attraktiviteten. Delar av gatans funktioner får finnas inom användningen till exempel belysningsstolpar, slänter och diken men ej körbanor.

Inom fastigheten Skrået 1 som tidigare varit förskola föreslås kunna användas som ett park- och evenemangsområdet och planläggs som park (PARK<sub>2</sub>).

Just norr om Måns Ols-vägen vid infarten från Dalhemsleden planläggs ett mindre området för park, inom detta område ska det vara tillåtet att tydliggöra entrén till området med skyltar och statyer etc..

Största delen av vattenområdet inom detaljplanen är reglerat som öppet vatten (W<sub>1</sub>). De olika anläggningarna som ligger i eller på vatten, kallbadhuset och de mindre bryggorna, regleras i detaljplanen med användningarna bryggor tillgängliga för allmänheten (W<sub>2</sub>), kallbadhus (W<sub>3</sub>) och bryggor med mindre påbyggnad som är tillgängliga för allmänheten (W<sub>4</sub>).

En mindre byggrätt för till exempel en allmän bastu tillåts i användningen W<sub>4</sub>, läs mer under rubriken Bebyggelseområden.

Längst in på Granuddsvägen tillåts också att ställplatser för husbil får anordnas inom gatumar- ken (ställplats). På platsen bedöms det kunna inrymmas cirka 4 platser och platsen bedöms som lämplig utan att riskera att störa de boende i närområdet på ett allt för omfattande sätt. Det är viktigt att genom trafikföreskrifter säkerställa att ställplatserna används på korrekt sätt och att det kontrolleras genom parkeringsövervakning

**Planbestämmelser****Allmän plats**PARK<sub>1</sub> – Park och friluftsbadPARK<sub>2</sub> – Park

KOMMUNSTYRELSENS FÖRVALTNING  
Samhällsbyggnadskontoret  
Plan- och utvecklingsenheten

NATUR – Naturområde

**Vattenområde**

W<sub>1</sub> – Öppet vatten

W<sub>2</sub> – Bryggor tillgängliga för allmänheten

W<sub>3</sub> – Kallbadhus. Kallbadhuset ska bibehållas till sin utformning

W<sub>4</sub> – Bryggor med mindre påbyggnad som är tillgängliga för allmänheten. Maximalt 15 m<sup>2</sup> byggnadsarea och högsta nockhöjd 3,3 meter ovan vattenyta

**Egenskapsbestämmelser**

bad<sub>1</sub> – Bad och parkområde som inte får förses med byggnad

båt<sub>1</sub> – Uppläggningsplats för småbåtar

ställplats – Ställplatser får uppföras

**Kulturmiljö**

*Förutsättningar*

Stora delar av området kring Långforsens har formats sedan 1500-talet med hänsyn till gruvans behov av vattenkraft. Höga kulturhistoriska värden finns i området med kärna kring Utvårdshuset. Planområdet omfattas av riksintresse för kulturmiljövården Sala silvergruva och Sala bergstad.

Sjörtorpet och Camitzka torpet är två byggnader inom planområdet som är kulturhistoriskt värdefulla, läs mer om dem under rubrik Bebyggelse.

Inom området finns två registrerade fornlämningar Dammvallen (L2003:8339) och Heides kanal (L2021:2161). En färdväg finns också inom planområdet som är klassad som övrig kulturhistorisk lämning (L2003:8180).

*Förändringar*

Planområde kommer till största del omfatta olika typer av allmänna platser. De förändringar som detaljplanen möjliggör bedöms inte leda till någon större påverkan på kulturmiljön om de utformas varsamt. Det nya servicehuset har bestämmelse som säger att de ska anpassas till omgivande kulturmiljö.

Även om inga kända lämningar påverkas av de åtgärder detaljplanen medger kommer ändå varje markingrepp kräva olika typer av arkeologiska åtgärder. Kontakt ska tas med Länsstyrelsens kulturmiljöfunktion i god tid inför markingrepp för bedömning av behov och omfattning av arkeologiska åtgärder.



KOMMUNSTYRELSENS FÖRVALTNING  
Samhällsbyggnadskontoret  
Plan- och utvecklingsenheten



Figur 13. Kända lämningar i närområdet. Utdrag ur fornsök (<https://app.raa.se/open/fornsok/>)

## Förorenad mark

### Förutsättningar

Inom Sala tätort har genomförda studier visat på förhöjda halter av framförallt bly och kadmium i marken. Orsak till föroreningarna är silvergruvan och de processer som använts för att förädla malmen därifrån.

Enligt Länsstyrelsen i Västmanland finns inga potentiellt förorenade områden i planområdet.

Sala kommun har tagit fram en strategi för bedömning av metallföroreningar i mark. Strategin har fastställt platsspecifika riktvärden (hälsoriskbaserade) för kontaminerad yttjord.

### Förändringar

Enligt kommunens strategi för bedömning av metallföroreningar är ett genomförande av detaljplanen att betrakta som ett "scenario 3 eller 4", det vill säga Lekpark och idrottsanläggningar eller Rekreatiomsområde (park och natur). Detta innebär att marken måste hanteras på olika sätt beroende på hur markytorna inom planen ska användas. Detaljplanen tillåter att det får uppföras lekplats på marken som regleras som park. Byggs ingen lekpark bör det räcka att det beaktas som ett scenario 4.

Strategin anger att ett samlingsprov per lekplats ska tas i anslutning till misstänkt förorening. Om marken ska fyllas med minst 0,5 m fyllnadsmassor krävs inte någon provtagning. Om schaktmassor ska grävas ut ska prover tas ut för karaktärisering innan deponi.

KOMMUNSTYRELSENS FÖRVALTNING  
Samhällsbyggnadskontoret  
Plan- och utvecklingsenheten

Om det endast blir ett rekreationsområde så ska 1 samlingsprov tas per 5 000 m<sup>2</sup> i anslutning till misstänkt förorening. Om marken ska asfalteras eller hårdgöras/täckas på annat sätt som har motsvarande effektivitet i ett skyddshänseende så krävs ingen provtagning.

### **Radon**

#### *Förutsättningar*

Området är klassat som högriskområdet för radon.

#### *Förändringar*

Innan ny bebyggelse uppförs ska marken provtas och vid byggnation ska byggnader utformas radonsäkra. Frågan kommer att följas upp vid bygglovsprövningen.

### **Bebyggelseområden**

#### *Förutsättningar*

Inom området finns ett antal olika byggnader som beskrivs nedan.

#### Kallbadhuset

Det har funnits flera kallbadhus på platsen tidigare och det första kallbadhuset återfinns på en karta från 1855 och den byggnaden ersattes 1918 för att sedan ersättas igen 1938. Nuvarande kallbadhus invigdes 13 augusti 2011 som en replika av den byggnad som uppfördes 1938. Kallbadhuset är uppfört i funktionalistisk klassiserande stil och har blivit ett viktigt landmärke för Måns Ols-området och Sala kommun.



Figur 14. Kallbadhuset

KOMMUNSTYRELSENS FÖRVALTNING  
Samhällsbyggnadskontoret  
Plan- och utvecklingsenheten

### Servicehus

Ett servicehus med en mindre kiosk, toaletter och personalutrymmen finns i vid stranden sydöst om kallbadhuset. Byggnaden är sliten och i behov av att ersättas med en nybyggnad för att uppfylla kommunens behov i området.



Figur 15. Nuvarande servicehus.

### Sjörtorpet

Just söder om badstranden finns två byggnader varav en är ett torp, "sjörtorpet" och den andra en mindre komplementbyggnad. Sannolikt är torpet ett gammalt gruvtorp och den äldsta byggnaden i planområdet. Det pågår en restaurering av torpet idag då dess ursprungliga utseende ska återskapas. I gällande detaljplan (*Detaljplan för Kristina 4:4, 4:2, dela av Silvergruvan 1:4, 1:8*) omfattas byggnaden av rivningsförbud och har bestämmelser som säger att torpet vid ombyggnad ska återställas till sitt ursprungliga utseende. För komplementbyggnaden finns ingen reglering.



Figur 16. Sjörtorpet och komplementbyggnad.

KOMMUNSTYRELSENS FÖRVALTNING  
Samhällsbyggnadskontoret  
Plan- och utvecklingsenheten

#### Camitzka torpet

I den södra delen av planområdet finns "Camitzka torpet" som ligger i det som kallas Camitzka-parken. Byggnaden är uppförd i 1920-talsstil och är i kommunens ägo och hyrs ut som sommarhus. I gällande detaljplan (*Detaljplan för Kristina 4:4, 4:2, dela av Silvergruvan 1:4, 1:8*) omfattas byggnaden av rivningsförbud och har bestämmelser som säger att byggnaden ska bevaras/återställas i sina särdrag beträffande material, takutformning, panel och snickeridetaljer samt ska karaktären anpassas till omgivande miljö.

#### Förråd

Söder om Sjötorpet står en tillfällig förrådsbyggnad.

#### Bryggpåbyggnad

I gällande detaljplanen (*Detaljplan för Kristina 4:4, 4:2, dela av Silvergruvan 1:4, 1:8*) finns en mindre byggrätt på vattnet norr om Sjötorpet. Det tillåts bryggor med en påbyggnad på 15 kvadratmeter och högsta nockhöjd 3,3 meter ovan vattenytan.

#### Butiken 1

I den östra delen av planområdet på fastigheten Butiken 1 ligger idag en byggnad som används som verkstad. Denna byggnad är i gällande detaljplan (*Detaljplan för Kristina 4:4, 4:2, dela av Silvergruvan 1:4, 1:8*) reglerad för Handelsändamål.

#### Skrået 1

I den östra delen av planområdet på fastigheten Skrået 1 ligger idag en förskola. Denna byggnad är i dåligt skick så att förskolan ska läggas ner och byggnaden ska rivas.



KOMMUNSTYRELSENS FÖRVALTNING  
Samhällsbyggnadskontoret  
Plan- och utvecklingsenheten

### *Förändringar*

Inom det området som regleras med bestämmelsen bad<sub>1</sub> får inte byggnader uppföras. I PBL finns det dock alltid en rätt att bedriva nuvarande verksamhet men när en ny byggnad ska uppföras får den inte uppföras inom det område som regleras med bad<sub>1</sub>.

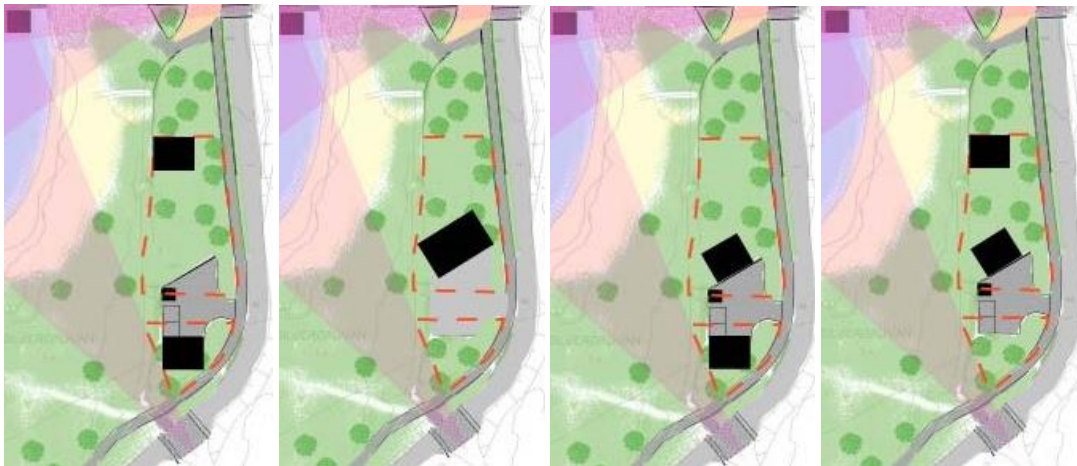
### Kallbadhuset

Användningen W<sub>3</sub> reglerar området som Kallbadhus och att kallbadhuset ska bibehållas till sin utformning och vid renovering ska förlagan från 1938 efterliknas.

### Servicehus

Det befintliga servicehuset är tänkt att rivas och ersättas med en ny större byggnad alternativt flera mindre. I detaljplanen föreslås två områden där det är möjligt att placera nya byggnader, ett i den norra delen av det som idag är parkering och det andra i den södra delen av det som idag är parkering.

Kommunen har utrett hur olika placeringar inom delar av planområdet skulle kunna påverka värdena i området och har kommit fram till att det är en tillräcklig anpassning till miljön att placera byggnader en eller flera byggnader inom något om de föreslagna områdena.



*Figur 17. Redovisar några olika möjligheter till byggnation inom områden med bestämmelsen servicehus<sub>1</sub>, observera att byggnad eller byggnader också kan placeras på andra sätt.*

Dessa områden regleras i planen med bestämmelsen servicehus<sub>1</sub>. Med servicehus menas i denna detaljplan en byggnad som behövs för att tillgodose de behov av service som finns i området, det skulle till exempel kunna vara toaletter, omklädningsrum, café, kiosk, personalutrymmen, förråd, samlingslokal eller likande.

Ett eller flera servicehus får uppföras inom något av de två områdena med bestämmelsen servicehus<sub>1</sub>. De nya servicehusen får uppföras med en maximal total byggnadsarea om 250 m<sup>2</sup> och en högsta byggnadshöjd på 4,5 meter. Den maximala byggnadsarean omfattar båda delområdena tillsammans. Kommunen bedömer att det inte är lämpligt att i detta skede ytterligare reglera vare sig utformning eller material i detalj, då exakt behov och innehåll fortfarande inte är bestämt vilket kan påverka de tillkommande byggnadernas storlek, gestaltning och utförande.

KOMMUNSTYRELSENS FÖRVALTNING  
Samhällsbyggnadskontoret  
Plan- och utvecklingsenheten

Detaljplanen reglerar också att byggnaden ska utformas med hög arkitektonisk kvalitet. Utformningen ska anpassas till den omgivande värdefulla kulturmiljön och höga krav på utformningen måste ställas i bygglövskedet. En antikvariskt sakkunnig bör medverka.

I utformningen och placeringen av servicehus ska särskild hänsyn tas till siktlinjer i omgivningen. Långa sammanhängande byggnader riskerar att skapa oönskade barriärer mellan väg och vatten, vilket skulle påverka omgivningen negativt. Dels för hur platsen upplevs visuellt av förbipasserande och allmänhetens upplevelse av platsens tillgänglighet, men även vad gäller säkerheten för badgäster. Det är viktigt att badet blir en välkomnande och trygg plats.

#### Sjötorpet

Sjötorpet regleras med rivningsförbud (r-förbud) och bestämmelsen som säger att ursprungligt utseende ska bevaras (q-skydd) då det är en äldre gruvstuga som är viktiga för områdets gestaltning och historia

För torpets komplementbyggnad söder om själva torpet inför varsamhetsbestämmelse som säger att byggnaden ska anpassas omkringliggande miljö och ska bibehållas till sin utformning (varsam<sub>1</sub>).

#### Camitzka torpet

Då byggnaden hyrs ut som sommarhus gör får denna byggnad och den hemfridszon som finns idag på platsen användningen uthyrningsstuga (O<sub>1</sub>). byggnaden regleras med rivningsförbud (r) och med bestämmelser som säger att den ska bevaras/återställas i sina särdrag beträffande material, takutformning, panel och snickeridetaljer samt ska karaktären anpassas till omgivande miljö.

#### Förråd och andra komplement inom Park<sub>1</sub> och Natur

Inom stora delar av de allmänna platserna Park<sub>1</sub> och Natur tillåts mindre komplement till användningar för drift och skötsel. Det innebär att mindre förråd och likande tillåts inom delar av dessa användningar.

#### Bryggpåbyggnad

En mindre påbyggnad inom användningen W4 föreslås få finnas kvar för till exempel ett båthus, bastu eller likande. Byggnaden föreslås begränsas till 15 m<sup>2</sup> byggnadsarea och högsta nockhöjd 3,3 meter ovan vattenytan, vid normalvattenstånd.

#### Butiken 1

Byggnaden föreslås i detaljplanen få en bredare användning i form av Centrum och Verksamheter. Byggnaden som tillåts får ha en högsta byggnadshöjd om 4,5 meter.

#### Skrået 1

Denna fastighet är ett utpekat riskområde vid en översvämning och när den nuvarande förskolan kommer att avvecklas och byggnaden rivs på grund av sitt skick väljer kommunen att inte fortsätta tillåta någon bebyggelse på platsen. Fastigheten föreslås i framtiden kunna nyttjas som park.

KOMMUNSTYRELSENS FÖRVALTNING  
Samhällsbyggnadskontoret  
Plan- och utvecklingsenheten

### Planbestämmelser

#### Allmän plats

Park<sub>1</sub> – Park och friluftsbad

#### Kvartersmark

O<sub>1</sub> – Uthyrningsstuga

C – Centrum

Z - Verksamheter

#### Vattenområde

W<sub>3</sub> – Kallbadhus. Kallbadhuset ska bibehållas till sin utformning

W<sub>4</sub> – Bryggor med mindre påbyggnad tillgängliga för allmänheten. Maximalt 15 m<sup>2</sup> byggnadsarea och högsta nockhöjd 3,3 meter ovan vattenyta.

#### Egenskapsbestämmelse

servicehus<sub>1</sub> – Byggnader får maximalt uppgå till 250 m<sup>2</sup> totalt för båda områdena som omfattas av bestämmelsen. Byggnaderna får maximalt ha en byggnadshöjd på 4,5 meter. Byggnaderna ska anpassas till omgivande kulturmiljö och utformas med hög arkitektonisk kvalitet.

bad<sub>1</sub> – Bad och parkområde som inte får förses med byggnad

q-skydd – Ursprungligt utseende ska bevaras

r-förbud – Byggnad får inte rivas

varsam<sub>1</sub> – Byggnaden ska anpassas till omkringliggande miljö och ska bibehållas till sin utformning

 4.5 – Högsta byggnadshöjd

q<sub>1</sub> – Byggnadens utseende vad gäller material, takutformning, panel och snickeridetaler ska bevaras. Utformningen ska anpassas till omgivande miljö

r – Byggnad får inte rivas

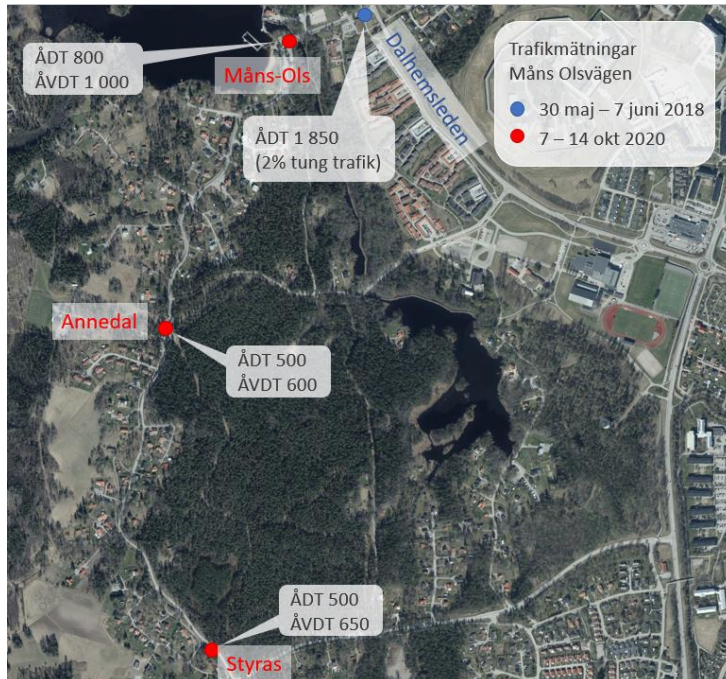
### Gator och trafik

#### Förutsättningar

Planområdet sträcker sig från Dalhemsleden i öster, längs med Måns-Olsvägen till Granuddsvägen i sydväst. Hastighetsgränsen på Måns-Olsvägen är 40 km/tim inom planområdet.

En trafikutredning har tagits fram som underlag till detaljplanen, *Måns Ols-badet i Sala, trafikutredning till detaljplan, WSP, 2020-12-18*. Trafikmätningar är gjorda i området för att ge en nulägesbild över trafiksituationen ser ut.

KOMMUNSTYRELSENS FÖRVALTNING  
Samhällsbyggnadskontoret  
Plan- och utvecklingsenheten



Figur 18. Trafikmätningar på Måns-Olsvägen 2018 och 2020.

Trafiken i området består delvis av besökande till badet och utvårdshuset men även av trafik till och från bostadsområdena i omgivningen.

Måns-Olsvägen är i gällande detaljplan (*Detaljplan för Kristina 4:4, 4:2, dela av Silvergruvan 1:4, 1:8*) reglerad som Lokalgata medan Granuddsvägen har användningen natur och bestämmelser om att marken ska vara tillgänglig för berörd biltrafik, gemensamhetsanläggning samt tillgänglig för allmän gång- och cykeltrafik. Någon gemensamhetsanläggning för gatan har aldrig skapats.

Längst in på Granuddsvägen finns idag inte någon bra vändmöjlighet för sopbilar.

#### Förändringar

Detaljplanen föreslås reglera Måns-Olsvägen och Granuddsvägen som allmän plats gata. Då allmänna parkeringsplatser är tänkt att uppföras vid Granuddsvägen planläggs den som allmänplats. Mindre del av området som i gällande detaljplan är reglerat att den ska vara tillgänglig för berörd biltrafik föreslås ändras till allmän plats natur då gatan inte behöver ha den omfattningen. Längst in på Granuddsvägen föreslås att en bättre vändplats tillskapas. Intill vändplatsen föreslås också att några ställplatser för husbil att uppföras.

Mindre del av infarten till Utvårdshuset ingår i detaljplanen och regleras som gata för att säkerställa utfarten till parkeringen vid ängen.

Trafikutredningen tittade på en åtgärd där Måns-Olsvägen förbi badet stängdes av för trafik helt eller under sommarperioden. Detta är inget som detaljplanen valt att reglera eller tvinga fram. Kommunen har dock möjlighet genom lokala trafikföreskrifter prova att göra en tillfällig stängning under sommaren för att prova hur det fungerar.



KOMMUNSTYRELSENS FÖRVALTNING  
Samhällsbyggnadskontoret  
Plan- och utvecklingsenheten

## Planbestämmelser

### Allmän plats

GATA- Gata

### Parkering

#### Förutsättningar

På ett flertal platser i området finns det möjlighet att parkera bilar. Parkeringen vid stranden rymmer cirka 55 bilar och var i samband med att gällande detaljplan (*Detaljplan för Kristina 4:4, 4:2, dela av Silvergruvan 1:4, 1:8*) tänkt att plockas bort så den ligger idag på användningen Natur. Parkeringen vid ängen rymmer cirka 60 bilar och är i gällande detaljplan (*Detaljplan för Kristina 4:4, 4:2, dela av Silvergruvan 1:4, 1:8*) Natur med bestämmelsen parkering, i gällande detaljplan (*Detaljplan för Kristina 4:4, 4:2, dela av Silvergruvan 1:4, 1:8*) finns möjlighet att utöka parkeringen österut.

Ingen av dessa parkeringsplatser har markerade platser eller rutor vilket kan leda till att platserna blir färre i verkligheten.

Söder om Måns-Olsvägen på fastigheten Butiken 2 finns en parkeringsplats med cirka 30 platser som är öppen för allmänheten, denna parkeringsplats är i gällande detaljplan (*Detaljplan för Kristina 4:4, 4:2, dela av Silvergruvan 1:4, 1:8*) reglerad som kvartersmark parkering.

I gällande detaljplan (*Detaljplan för Kristina 4:4, 4:2, dela av Silvergruvan 1:4, 1:8*) var det tänkt att ca 10–15 parkeringsplatser skulle anordnas längs Granuddsvägen och Camitzka parken samt att parkeringsplats för rörelsehindrad skulle anordnas längst in på Granuddsvägen. Detta har aldrig genomförts.

Under vissa perioder kan alla parkeringar vara upptagna då kan fordon stå även på gräsytor längs Måns-Olsvägen vilket leder till trafiksäkerhetsbrister.

Cykelparkering finns vid badet vid det nuvarande Servicehuset.

#### Förändringar

Då parkeringen vid stranden ska ersättas så tillskapas motsvarande platser på andra platser inom området. Parkeringen vid ängen föreslås utökas österut (P-plats). Om återvinningsstationen, som finns norr om Måns-Olsvägen, någon gång i framtiden inte längre har någon funktion så kompletteras användningen i detaljplanen med planbestämmelsen parkering (P). I dagsläget finns inget kommunalt önskemål om att den plockas bort eller flyttas.

De parkeringsplatser som aldrig genomförts vid Granuddsvägen föreslås anläggas som långsgående kantstensparkering inom gatumarken.

Parkeringen söder om Måns-Olsvägen på fastigheten Butiken 2 regleras som allmän plats parkeringsplats (P-plats) och skulle kunna utökas något vid behov.

Det totala antalet parkeringsplatser i området föreslås motsvara det antalet platser som finns idag.

KOMMUNSTYRELSENS FÖRVALTNING  
Samhällsbyggnadskontoret  
Plan- och utvecklingsenheten

Parkering för rörelsehindrade ska finnas i området och är tänkta att placeras i anslutning till ett nytt servicehus. Personalparkering kan också eventuellt finnas vid det nya servicehuset. En avlastningszon föreslås också anläggas i anslutning till det nya servicehuset för att underlätta avlastning nära badområdet.

När detaljplanen genomförs och parkeringen vid stranden plockas bort bör gatan utformas så att den förhindrar att olovligparkering sker ut med gatan. Vid detaljprojektering bör säkerställas att området kring den nuvarande parkeringen och Måns-Olsvägen fortsatt kan nyttjas vid evenemang till exempel Triathlontävlingen Sala Silverman.

### Planbestämmelser

#### Allmän plats

P-plats – Parkeringsplats

#### Kvartersmark

P – Parkering

### Gång och cykel

#### Förutsättningar

Det finns gång- och cykelvägar till badområdet österifrån, söderifrån och norrifrån förbi badområdet går också två utpekade cykelleder (Silverrundan och Naturrundan).



Figur 19. Befintliga gång- och cykelvägar, cykelleder och stigar i området.

KOMMUNSTYRELSENS FÖRVALTNING  
Samhällsbyggnadskontoret  
Plan- och utvecklingsenheten

### *Förändringar*

Då parkeringen vid stranden ska plockas bort kommer den gång- och cykelväg som idag finns mellan parkeringen och stranden flyttas. Den föreslås placeras i ett läge mellan det nya servicehuset och Måns-Olsvägen, för att skapa ett större grönområde närmst stranden för rekreation.

Transporter och leveranser till det nya servicehuset kommer behöva passera gång- och cykelvägen, passagen behöver utformas på ett trafiksäkert sätt för att inte påverka gång- och cykelvägen i för stor omfattning.

En mindre gångväg föreslås från parkeringen vid ängen upp till stranden för att öka trafiksäkerheten för gående som parkerat sin bil vid parkeringen vid ängen.

### **Planbestämmelser**

#### **Allmän plats**

GÅNG – Gångväg

CYKEL – Cykelväg

### *Förutsättningar*

På Dalhemsleden finns en busshållplats, Måns-Olsvägen, som trafikeras av busslinje 63 samt den anropsstyrda linjen Silverlinjen. Linje 63 trafikerar området några gånger per dag, ett fåtal gånger på lördagar och inga resor görs på söndagar.

### *Förändringar*

För att öka tillgängligheten till badområdet vore det positivt om en kollektivtrafiklösning med buss passerar badet på Måns-Olsvägen. Det är möjligt att inom användningen gata ordna en hållplats vid badet.

### **Tillgänglighet och trygghet**

#### *Förutsättningar*

Kommunen har via medborgare fått reda på att en känsla av otrygghet kan upplevas kvällstid i området, det gäller framför allt området vid parkeringen vid stranden. Framtida planering av området behöver ta hänsyn till detta och sträva efter att minska den upplevda otryggheten. Gångbanor bör vara väl upplysta och undanskymda ytor bör undvikas för att göra platsen mindre attraktiv för olaglig verksamhet. Servicehus, cykelparkering och parkering för rörelsehindrade bör placeras så nära vägen som möjligt för att de inte ska bli siktskymmande föremål mellan strandplatserna och vattnet. Detta för att underlätta för badgästerna att ha uppsikt över varandra i vattnet.

### *Förändringar*

Ett genomförande av detaljplanen bedöms leda till en något ökad trygghet vid badet då parkeringen försvinner. I framtida projektering av området behöver tillgänglighet och trygghet inkluderas.

KOMMUNSTYRELSENS FÖRVALTNING  
Samhällsbyggnadskontoret  
Plan- och utvecklingsenheten

## Översvämning, ras och erosion

### *Förutsättningar*

Sjön Långforsen blev en sjö då behovet av att förse Silvergruvan med vattenkraft gjorde att forsen dämdes upp och bildade det som vi idag känner till som sjön Långforsen.

Dammvallarna vid Långforsen är klassade med konsekvensklass B vilket innebär att de kan leda till stor skada om de brister. De vallar som idag dämmer upp sjön är störningskänsliga och kontinuerliga övervakning sker för att säkerställa dess funktion.

Därför är det viktigt att de ej utsätts för belastning, vibrationer, schakt, sprängningar eller ändrade grundvattenförhållanden, då detta skulle kunna leda till skada på dammvallarna.

Förskolan som idag ligger på fastigheten Skrået 1 ligger i ett utsatt området om dammvallarna skulle skadas och en översvämning skulle uppstå.



*Figur 20. Rödmarkering visar var de dammvallarna som berör planområde ligger.*

### *Förändringar*

Då inga större förändringar av användningen av dammvallarna tillåts i detaljplanen bedöms inte detaljplanen föranleda någon större risk för påverkan på dammvallarna. Dock så bör försiktighet ske när gångvägen från parkeringen vid ängen upp till stranden anläggs så att påverkan på marken blir så liten som möjligt.

KOMMUNSTYRELSENS FÖRVALTNING  
Samhällsbyggnadskontoret  
Plan- och utvecklingsenheten

Detaljplanen reglerar området som idag är förskolan som ett parkområde då det inte är lämpligt att uppföra ny bebyggelse på platsen när förskolan avvecklas och byggnaden som finns där idag rivs.

**Teknisk försörjning***Vatten, avlopp och ledningar*

Området är inom kommunens verksamhetsområde för vatten och avlopp och ledningar finns i området.

Flera av de vatten- och avloppsledningar som passerar genom planområdet har säkerställts med ledningsrätt och framgår av grundkartan.

Där det södra området för ett nytt servicehus föreslås finns idag en ledningsrätt för vattenledning. Den verkliga ledningen går dock norr om ledningsrätten mellan de två områden som föreslås för nytt servicehus. Ledningsrättens placering bör justeras så att ledningsrätten är placerad på rätt plats över den befintliga ledningen.

När ett nytt servicehus uppförs kommer befintliga servis-ledningar för vatten och avlopp dras om för att ansluta till det befintliga nätet.

Ett pumphus finns i området vid parkeringsplatsen vilka är reglerade som tekniskanläggning (E<sub>2</sub>).

En annan teknisk anläggning (E<sub>2</sub>) finns i västra delen av Camitzkaparken. Norrut från denna byggnad finns installationer under mark till sjön som behöver skyddas från påverkan.

**Planbestämmelser****Kvartersmark**E<sub>2</sub> - Teknisk anläggning*Dagvatten*

För strandområdet är Långforsen recipient. Avrinningen av dagvatten från den är kontrollerad av dammluckor så flöden efter den är reglerade. Den förändring som blir i och med detaljplanens genomförande och som kan påverka dagvattnet inom den här delen av planområdet är den nya servicehusen då byggnadens tak ger en ytterligare avrinning. Takets avrinning kan dock hanteras lokalt till exempel genom att ha ett grönt tak eller ett svackdike.

Detaljplanen tillåter att den befintliga parkeringsytan (1600 m<sup>2</sup>) ersätts av ett grönområde, detta ger en större kapacitet och en bättre infiltrationskoefficient för att hantera regnvatten än den nuvarande parkeringen som är av grus.

När parkeringen vid ängen utökas kan ytaavrinningen från området öka. Utrymme finns därför för att om behovet uppstår anlägga anläggningar för hantering av dagvatten inom del av parkeringsytan, till exempel ett svackdike i dess östra kant. Parkeringen kommer även fortsatt att vara av grus (inte asfalt) vilket är bättre för dagvattenhanteringen.

Dagvatten ska hanteras enligt kommunens policy för dagvatten.

KOMMUNSTYRELSENS FÖRVALTNING  
Samhällsbyggnadskontoret  
Plan- och utvecklingsenheten

### *Uppvärmning*

Kommande bebyggelse föreslås ansluta till befintligt fjärrvärmenät eller uppvärmas enskilt.

### *El*

Befintligt ledningsnät för el finns i området.

Utmed Granuddsvägen finns ett behov att komplettera med en ytterligare transformatorstation för att långsiktigt säkra tillgången till el i området. Plankartan reglerar därför ett område längst in vid vändplatsen för en transformatorstation (E<sub>3</sub>).

### **Planbestämmelser**

#### **Kvartersmark**

E<sub>3</sub> – Transformatorstation

### *Elektroniska kommunikationer*

Tillkommande bebyggelse antas kunna ansluta till befintligt fibernät.

Det finns markförlagda teleanläggningar inom detaljplaneområdet ledningar och kablar bör så långt som möjligt behålla i nuvarande läge för att undvika olägenheter och kostnader som uppkommer i samband med flyttning.

### *Avfall*

Hämtning av avfall ska ske enligt Sala kommuns riktlinjer för avfallshantering och ska följa arbetsmiljöverkets riktlinjer. Hämtningsplats för avfall ska utformas efter arbetsmiljöverkets krav på körvägar, vändplatser och avfallsutrymmen.

Avfallshanteringen ska även följa kommunens riktlinjer om källsortering. Avfallshanteringen ska följa kommunens förordning om renhållning och de rekommendationer som anges i Avfall Sveriges "Handbok för avfallsutrymmen, Råd och anvisningar för transport, förvaring och dimensionering av hushållsavfall, Rapport 2009".

Norr om Måns-Olsvägen finns en återvinningsstation som föreslås få finnas kvar på platsen. Idag ger den dock ett något skräpigt uttryck och bidrar inte till en välkommande entré till Måns Olsområdet trots att det finns viss planering kring den. Detta bedöms med relativt enkla åtgärder kunna åtgärdas med något avskärmande plank och/eller någon ytterligare plantering, utan att påverka möjligheten att tömma insamlingsbehållarna. Om återvinningsstationen någon gång i framtiden inte längre har någon funktion så kompletteras användningen i detaljplanen med planbestämelsen parkering (P). I dagsläget finns inget kommunalt önskemål om att den plockas bort eller flyttas.

### **Planbestämmelser**

#### **Kvartersmark**

E<sub>1</sub> – Återvinningsstation

KOMMUNSTYRELSENS FÖRVALTNING  
Samhällsbyggnadskontoret  
Plan- och utvecklingsenheten

## GENOMFÖRANDEBESKRIVNING

### Organisatoriska frågor

#### *Tidplan*

Detaljplanarbetet bedrivs med standardförfarande under KSLU:s ledning.

Tidplanen redovisar hanteringen av detaljplanen och nu beräknade tidpunkter för olika beslut.

Sommaren 2021	KSLU, beslut om samråd
Sommaren 2021	Samråd
November 2022	KSLU, beslut om granskning
Vintern 2022-2023	Granskning
Våren 2023	KS-beslut om godkännande
Våren 2022	KF-beslut om antagande
Våren 2023	Laga kraft

Ombyggnation och andra åtgärder i överensstämmelse med detaljplanen kan påbörjas när planen vunnit laga kraft och andra tillstånd som kan krävas såsom bygglov m.m. har lämnats.

#### *Genomförandetid*

Genomförandetiden för detaljplanen är 5 år från den dag detaljplanen vinner laga kraft.

#### *Huvudmannaskap*

Kommunen är huvudman för allmän plats inom hela planområdet.

#### *Ansvarsfördelning för genomförande*

Kommunen ansvarar för utbyggnad, drift och underhåll av infrastruktur samt anläggningar inom allmän platsmark och vattenområde enligt detaljplanen. För kvartersmark kan det bli aktuellt att fastighetsägare, arrendator eller nyttjanderättshavare ansvarar för eventuella åtgärder i enlighet med detaljplanen.

#### *Avtal*

Markanvisnings- eller exploateringsavtal bedöms inte behöva upprättas eftersom det inte är aktuellt med markförsäljning eller exploatering inom planområdet.

Arrende, eller nyttjanderättsavtal kan vid behov tecknas för delar av kvartersmarken, t.ex. rörande tekniska anläggningar, återvinningsstation eller parkering. För teknisk anläggning inom E<sub>2</sub> finns befintlig grusväg till anläggningen inom allmän plats, natur. Inom fastigheten Butiken 1 finns befintligt servitut för väg till kommunen för framkomlighet till parkeringsplatsen (P-PLATS) och parkmarken (PARK<sub>2</sub>) Befintligt hyresavtal för Camitzka torpet kan behöva justeras för överensstämmelse med detaljplanen.

### Fastighetsrättsliga frågor

Detaljplanen föranleder inte något behov att genomföra fastighetsbildning.

För området som omfattas av teknisk anläggning för transformatorstation avses marken upplåtas till ledningsägaren, Sala Heby Energi.

KOMMUNSTYRELSENS FÖRVALTNING  
Samhällsbyggnadskontoret  
Plan- och utvecklingsenheten

Det finns ett flertal rättigheter inom planområdet, officialservitut och ledningsrätter framgår av grundkartan. Om behov av nya servitut eller ledningsrätter uppkommer initieras och bekostas dessa av berörd fastighetsägare eller ledningsägaren.

Där det södra området för ett nytt servicehus föreslås finns idag en ledningsrätt för vattenledning. Den verkliga ledningen går dock norr om ledningsrätten mellan de två områden som föreslås för nytt servicehus. Ledningsrättens placering bör justeras så att ledningsrätten är placerad på rätt plats över den befintliga ledningen, detta görs genom en lantmäteriförrättning.

### **Ekonomiska frågor**

#### *Plankostnad och planekonomi*

I de fall då en plan inte initierats av en exploatör finns vanligen inget plankostnadsavtal utan kostnader kan istället tas ut genom planavgift vid bygglovet. I detta fall är dock syftet med planen inte att skapa nya byggrätter och därmed kommer kostnaderna inte heller att kunna täckas av planavgift eller markförsäljning. Detaljplanens fokus är på utveckling av allmän plats inom området vilket då främst kommer innebära kommunala investeringar utifrån den ordinarie investeringsbudgeten.

### **Tekniska frågor**

Sala kommun ansvarar för byggnation av ny servicehus, utbyggnad av ny lokalgata och andra åtgärder inom allmän platsmark.

För utbyggnad eller ombyggnad av ledningsnät för VA, el, fiber etc. i anslutning till kommunens arbeten ska samordning ske med respektive nätägare.

Undanflyttningsåtgärder eller skydda kablar och ledningar för att möjliggöra exploatering kommer den part som initierar åtgärden även bekosta den.

### **Anmälan och tillstånd**

#### *Vattenverksamhet*

Kommunen gör anmälan eller tillståndsansökan ifall planerade åtgärder bedöms falla inom ramen för vattenverksamhet.

#### *Fornlämningar*

Även om inga kända lämningar påverkas av de åtgärder detaljplanen medger kommer markingrepp kräva någon typ av arkeologisk åtgärd. Kontakt ska tas med Länsstyrelsens kulturmiljöfunktion i god tid inför markingrepp för bedömning av behov och omfattning av arkeologiska åtgärder. Om fornlämningar påträffas i samband med exploateringen måste arbetet omedelbart avbrytas och anmälan göras till länsstyrelsen enligt 2 kap. 10 § kulturmiljölagen om fornlämningen berörs av exploaterings- eller markarbeten.

#### *Biotopskydd*

Kommunen ansvarar för att söka dispens för biotopskydd som eventuellt kan beröras av planens genomförande.



KOMMUNSTYRELSENS FÖRVALTNING  
Samhällsbyggnadskontoret  
Plan- och utvecklingsenheten

## Konsekvenser av detaljplaneförslaget

### Miljöaspekter

#### *Kulturmiljö*

Måns Ols-området är en väldigt viktig plats för att förstå en del av Salas historia. Detaljplanen bedöms inte leda till någon negativ påverkan på platsens kulturmiljövärden om gestaltningen av det nya servicehuset utformas för att passa in i miljön. Ett av syftena med detaljplanen är att området ska bli ännu mer tillgängligt för allmänheten samtidigt som platsens värden bibehålls och stärks för att bidra till upplevelsen av området.

Detaljplanens genomförande bedöms inte leda till att området kulturmiljövärden påverkas på ett negativt sätt.

#### *Naturmiljö*

Platsens naturmiljö har höga värden. Dessa värden bedöms inte påverkas negativt då de förändringar som detaljplanen medger inte skiljer sig så mycket från pågående aktivitet/verksamhet i området och de som möjliggörs enligt gällande detaljplan (*Detaljplan för Kristina 4:4, 4:2, dela av Silvergruvan 1:4, 1:8*).

Ett genomförande av detaljplanen bedöms inte heller påverka det Natura 2000-område som angränsar till planområdet, något tillstånd för påverkan av detta område bedöms inte föranledas.

Strandskyddet föreslås upphävas för planområdet förutom för den delen av som har användningen öppet vattenområde (W<sub>1</sub>). Strandskyddets syfte är både att säkerställa allmänheten tillgänglighet till strandområdet och att inte påverka växt- och djurlivet negativt. Allmänhetens tillgång bedöms säkerställas i detaljplanen då det till största del är reglerat som allmän plats. Påverkan på växt- och djurlivet bedöms inte skilja sig mot det som tillåts i gällande detaljplan (*Detaljplan för Kristina 4:4, 4:2, dela av Silvergruvan 1:4, 1:8*) och bedöms därmed också skyddas i detaljplanen. Sammantaget bedöms ett upphävande vara i enlighet med strandskyddets syfte.

### Sociala aspekter

#### *Rekreation och friluftsliv*

Ett av syftet med detaljplanen är att området ska bli ännu mer tillgängligt för allmänheten samtidigt som platsens värden bibehålls och stärks för att bidra till upplevelsen av området.

Ett nytt servicehus kan bidra till att rekreationen och friluftslivet i området stärkt. Då parkeringen vid stranden plockas bort ökar möjligheterna till rekreation på den del av planområdet som är den mest attraktiva.

Området som där förskolan ligger idag skulle kunna utvecklas till ett parkområde som både gynnar besökarna till Måns Ols-badet och de boende i Dalhemsområdet.

#### *Barnperspektiv*

Då grönytan vid stranden utökas bedöms området kunna bli ännu attraktivare för barn. Inom området blir det även möjligt att uppföra nya anläggningar till exempel lekplats som skulle kunna göra området än mer uppskattat av barn i olika åldrar, vilket skulle kunna vara möjligt att uppföras inom användningen PARK<sub>1</sub>.

KOMMUNSTYRELSENS FÖRVALTNING  
Samhällsbyggnadskontoret  
Plan- och utvecklingsenheten

Detaljplanen möjliggör även en trafiksäker miljö med säkra gång- och cykelvägar vilket gör att området blir tryggare för barn.

Förskolan som idag finns på fastigheten Skrået 1 kommer att rivas och de barn som går där kommer behöva flyttas till andra förskolor i närområdet. För de barn som idag går på förskolan kan de bli negativt att behöva finna sig till rätta på en ny plats. Byggnadens lokalisering och skick gör dock att kommunen bedömer att det är en nödvändighet för att långsiktigt kunna bedriva en trygg och säker förskoleverksamhet.

#### *Hälsa och säkerhet*

Den största säkerhetsrisken i området bedöms vara de dammvallar som dämmer upp sjö. Kommunen genomför kontinuerliga arbeten och bevakning för att säkerställa dessas funktion. Då inga större förändringar av vallarna tillåts i detaljplanen jämfört vad som är möjligt i gällande detaljplan (*Detaljplan för Kristina 4:4, 4:2, dela av Silvergruvan 1:4, 1:8*) bedöms inte detaljplanen föranleda någon påverkan på riskerna från dammvallarna. Dock så bör försiktighet ske när gångvägen från parkeringen vid ängen anläggs så att påverkan på vid dammvallen blir så liten som möjligt.

Om parkeringen vid stranden plockas bort så finns en möjlighet att den känsla av otrygghet som kan upplevas på platsen idag försvinner. I framtida projektering av området behöver tillgänglighet och trygghet inkluderas så att belysning och planteringar mm utformas på ett tryggt sätt.

#### Tolkning av detaljplan

Detaljplanearbetet påbörjades år 2020. Vid tolkning av detaljplanen ska Boverkets Allmänna råd (2014:5) för planbestämmelser för detaljplan användas.

#### Medverkande

Detaljplanen har arbetats fram av Samhällsbyggnadskontoret, olika enheter inom Tekniska kontoret och kontoret för Kultur och fritid, tillsammans med konsulter från WSP Sverige AB och AFRY.

Lars Wedlin  
Samhällsbyggnadschef

Peter Christensen  
Planarkitekt AFRY





**PLANBESTÄMMELSER**

Följande gäller inom områden med nedanstående beteckningar. Endast angiven användning och utformning är tillåten. Där beteckning saknas gäller bestämmelsen inom hela planområdet.

**GRÄNSBETECKNINGAR**

- Planområdesgräns
- Användningsgräns
- Egenskapsgräns

**ANVÄNDNING AV MARK OCH VATTEN**

Allmänna platser med kommunalt huvudmannaskap. 4 kap. 5 § 1 st 2 p.

- GATA: Gata.
- GÅNG: Gångväg.
- CYKEL: Cykelväg.
- P-PLATS: Parkeringsplats.
- PARK<sub>1</sub>: Park och Friluftsbad.
- PARK<sub>2</sub>: Park.
- NATUR: Naturområde.

Kvartersmark. 4 kap. 5 § 1 st 3 p.

- C: Centrum.
- E: Atervinningstation.
- E<sub>1</sub>: Teknisk anläggning.
- E<sub>2</sub>: Transformatorstation.
- O: Uthyringstuga.
- P: Parkeringsplats.
- Z: Verksamheter.

Vattenområden. 4 kap. 5 § 1 st 3 p.

- W<sub>1</sub>: Öppet vatten.
- W<sub>2</sub>: Bryggor tillgängliga för allmänheten.
- W<sub>3</sub>: Kallbadhus. Kallbadhuset ska bibehållas till sin utformning.
- W<sub>4</sub>: Bryggor med mindre påbyggnad som är tillgängliga för allmänheten. Maximalt 15 kvadratmeter byggnadsarea och högsta neckhöjd 3,3 meter ovan vattenyta.

**EGENSKAPSBESTÄMMELSER FÖR ALLMÄN PLATS MED KOMMUNALT HUVUDMANNASKAP**

Utformning av allmän plats

- stallplats**: Stallplatser får uppföras. 4 kap. 5 § 1 st 2 p.
- båt**: Uppläggningsplats för småbåtar. 4 kap. 5 § 1 st 2 p.
- servicehus**: Byggnader får maximalt uppgå till 250 m<sup>2</sup> byggnadsarea totalt för båda områdena som omfattas av bestämmelsen. Byggnaden får maximalt ha en byggnadshöjd på 4,5 meter. Byggnaderna ska anpassas till omgivande kulturmiljö och utformas med hög arkitektonisk kvalitet. 4 kap. 5 § 1 st 2 p.

**Mark och vegetation**

- bad**: Bad och parkområde som inte får förses med byggnad. 4 kap. 5 § 1 st 2 p.

**Skydd av kulturarv**

- q-skydd**: Ursprungligt utseende ska bevaras. 4 kap. 8 §

**Rivningsförbud**

- r-förbud**: Byggnad får inte rivas. 4 kap. 16 § 1 st 4 p.

**Varsamhet**

- varsam**: Byggnaden ska anpassas till omringliggande miljö och ska bibehållas till sin utformning. 4 kap. 16 § 1 st 2 p.

**EGENSKAPSBESTÄMMELSER FÖR KVARTERSMARK**

**Bebyggandets omfattning**

- Mark för inte förses med byggnad. 4 kap. 11 § 1 st 1 p.
- Högsta byggnadshöjd i meter. 4 kap. 11 § 1 st 1 p.

**Stängsel och utfart**

- Utfartsförbud. 4 kap. 9 §

**Skydd av kulturarv**

- q**: Byggnadens utseende vad gäller material, takutformning, panel och snickeridetaljer ska bevaras. Utformningen ska anpassas till omgivande miljö. 4 kap. 16 § 1 st 4 p.

**Rivningsförbud**

- r**: Byggnad får inte rivas. 4 kap. 16 § 1 st 4 p.

**ADMINISTRATIVA BESTÄMMELSER**

**Genomförandetid**

Genomförandetiden är 5 år från att detaljplanen vunnit laga kraft. 4 kap. 21 §

**Strandskydd**

Strandskyddet är upphävt. Detta gäller områden med följande bestämmelser Gata, Gång, Cykel, P-plats, servicehus, Natur, q-skydd, varsam, C, Z, E<sub>1</sub>, E<sub>2</sub>, O, P, W<sub>2</sub>, W<sub>3</sub> och W<sub>4</sub>. 4 kap. 17 §

- Till planen hör:  Fastighetsförteckning
- Plankarta med planbestämmelser
- Samrådsredogörelse
- Plan- & genomförandebeskrivning
- Granskningsutlåtande

**Upplysning**



**Teckenförklaring:**

- Traktgräns, fastighetsgräns
- Fornlämning linje, fornlämning symbol
- Huvudbyggnad resp. uthus karterade efter fasadlinjen
- Huvudbyggnad resp. uthus karterade efter takkonturen
- Skärmtak
- Staket, dike
- Lyktstolpe, el/telestolpe
- Traktnamn, kvartersnamn
- Fastighetsbeteckning
- Adress, gatunamn
- Beteckning för samfällid mark och gemensamhetsanläggning
- Höjdkurva
- Beräknad markhöjd, vattenyta, rutnätskryss
- Brunn, stenblock
- Vägkant
- Slänt
- Inmätt träd, digitaliserat träd
- Ledningsrätt
- Servitut
- Gemensamhetsanläggning
- Olokaliserat servitut
- Generellt strandskydd gäller

Koordinatsystem: Höjdsystem:

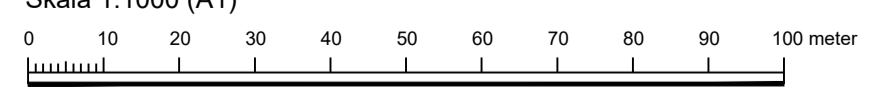
Sweref 99 16 30 RH2000

Grundkartans aktualitet:

Fastighetsindelning: 2022-11-16  
Markdetaljer: 2022 års ortofoto, samt fältinventering 2021-05-03

Handläggare: Elisabet Larsson, Karl/mät

Skala 1:1000 (A1)



Inom markerat område finns två alléer som är skyddade enligt det generella biotopskyddet

**Detaljplan för**

**Måns Ols området**

Sala kommun	Västmanlands län	Beslutsdatum	Instans
Granskningshandling		Godkännande	
		Antagande	
2022-11-22		Laga kraft	
Lars Wedlin Samhällsbyggnadschef	Planarkitekt WSP Sverige AB		



Synpunkter från Kultur- och fritidsnämnden på samrådshandling för detaljplan Måns-Ols

Ärendet behandlat vid nämndssammanträde 19 augusti 2021.

#### Kollektivtrafik

Vi ställer oss positiva till att öka tillgängligheten till området med kollektivtrafik men är tveksamma till att linje 63 dras om. Vi förordar att Silverlinjen "Återvänder" till turen mellan Styrars och Dalhemsvägen.

På så sätt är det lättare att ändra och anpassa turtätheten vilket blir väldigt svårt om den hänger samman med linje 63.

#### Parkeringsplatser

Vi ställer oss ytterst tveksamma till förändringen avseende parkeringsplatser. Man bör ytterligare undersöka möjligheterna till att tillskapa parkeringsplatser i nära anslutning till badet. Till viss del kan en avlastningszon lindra konsekvenserna av parkeringsplatser längre bort.

Samutnyttjande av parkeringsplatsen för Dalhems förskola bör utredas ytterligare med styrd användning.

#### Avlastningszon

Vi föreslår att man undersöker möjligheten att tillskapa en avlastningszon där besökare till Långforsbadet, sommar som vinter kan stanna tillfälligt för att lasta av kylväskor, strandstolar, skidor mm och sen parkera.

Zonen bör vara markerad med Parkering förbjuden, dvs de får stanna men inte lämna bilen.

#### Ställplatser

Vi föreslår att man undersöker möjligheten att tillskapa ställplatser inom detaljplaneområdet. Dessa kanske kan tidsregleras så att de är tillgängliga förslagsvis 19:00 – 09:00

Bör servicebyggnaden erbjuda möjligheten att tömma latrin?

#### Laddstolpar

På samma sätt som att ställplatser är en viktig förutsättning för turister och inresta besökare är även möjligheten att ladda el-fordon. Man bör se över lämplig plats inom planområdet som i framtiden kan erbjuda laddning av el-fordon.

#### Tillgänglighet

Detaljplanen bör i större utsträckning ta hänsyn till den fysiska tillgängligheten för personer med funktionsnedsättning med god tillgänglighet även vid tider då stora bryggssystemet/kallbadhuset är stängt. Förslag – den södra delen av stranden.

#### Båtplatser


Vi ser gärna att man undersöker möjligheten att hitta en lämplig plats i planområdet att användas för iläggning av mindre båtar. Förslagsvis mellan Camitzka parken och Sandvikens badplats.

#### Servicebyggnad

Servicebyggnaden bör placeras så att personalen får bra överblick över området och bryggor.

#### Arrangemang och aktiviteter

I utformning av slutgiltig detaljplan bör man beakta möjligheten att även i framtiden kunna nyttja planområdet för arrangemang och tävlingar som har stor betydelse för både vårt lokala föreningsliv men även Sala kommuns besöksnäring.



§ 99            Detaljplan för Måns Ols badområde - Samråd

**INLEDNING**

Den kommunala badplatsen Måns Ols-badet vid sjön Långforsen är Salas största badplats. Detaljplanen syftar till att utveckla Måns Ols området till ett tillgängligt och attraktivt rekreativt område. Detaljplanen ska möjliggöra uppförande av ett nytt servicehus som ska anpassas till platsens rekreativa värden och värdefulla kulturmiljöer.

**Beslutsunderlag**

Bilaga KFN 2021.418-421 – Remiss – Detaljplan för Måns Ols badområde  
Yttrandeförslag från ordförande Anders Westin (C)  
Kultur- och fritidschef Roger Nilsson föredrar ärendet.

**Yrkanden**

Anders Westin (C) yrkar  
att kultur- och fritidsnämnden beslutar,  
att delegera frågan om utformning av yttrande/synpunkter från kultur- och fritidsnämnden till en kommitté bestående av Jessica Silversten (S), Ralf Träskman (SBä) och Anders Westin (C), samt

att yttrandet ska utgå från ordförandes förslag, samt

att yttrande/synpunkter bifogas protokollet.

**Beslutsgång**

Ordföranden redogör för förslaget och frågar om någon är däremot eller om nämnden kan besluta i enlighet med ordförandes förslag.

**BESLUT**



Kultur- och fritidsnämnden beslutar,

att delegera frågan om utformning av yttrande/synpunkter från kultur- och fritidsnämnden till en kommitté bestående av Jessica Silversten (S), Ralf Träskman (SBä) och Anders Westin (C), samt

att yttrandet ska utgå från ordförandes förslag, samt

att yttrande/synpunkter bifogas protokollet.

Skickas till  
Kommunstyrelsen

Justerandes sign			Utdragsbestyrkande
------------------	---	---	--------------------

# Delegeringsbeslut

Utskriftsdatum: 2022-12-30

Utskriven av: Nina Nilsson

<b>Diarienummer:</b>	Kultur- och fritidsnämnden
<b>Paragrafnummer:</b>	77/2022 - 79/2022
<b>Riktning:</b>	Inkomna, Upprättade
<b>Kategori:</b>	Alla
<b>Beslutsfattare:</b>	Alla
<b>Sekretess:</b>	Visas ej

<b>Id</b>	<b>Beskrivning</b>	<b>Paragraf</b>
<b>Datum</b>	<b>Avsändare/Mottagare</b>	<b>Kategori</b>
<b>Ärendenummer</b>	<b>Ärendemening</b>	<b>Beslutsfattare</b>
2022.736	Beviljas max 12.125 kr i förlustbidrag för julgransplundring 2023-01-08, Sala folkets park	§77/2022
2022-12-08 KFN 2022/244	Sala folkets park Ansökan om arrangemangsbidrag julgransplundring 2023-01-08, Sala folkets park	KFN
2022.738	Beviljar Silvergruvans vänner 2000 kr i arrangemangsbidrag för föreläsning om Silvergruvans storhetstid under 1500-talet, 2023-01-25	§78/2022
2022-12-08 KFN 2022/245	Silvergruvans vänner Ansökan om arrangemangsbidrag för föreläsning om Silvergruvans storhetstid under 1500-talet, 2023-01-25, Silvergruvans vänner	KFN
2022.836	Annonsavtal Sala Allehanda 2023	§79/2022
2022-12-21 KFN 2022/4	Bonnier News Samlingsärende 2022 - Avtal kultur- och fritidsnämnden	KFN

KULTUR OCH FRITID, ENHET  
Petra Jablonski  
Kulturutvecklare

Sala folkets park  
Adress  
Postnr Ort

#### DELEGATIONSBESLUT

Beviljas max 12.125 kr i förlustbidrag för julgransplundring 2023-01-08, Sala folkets park

#### BESLUT

Sala folkets park beviljas max 12.125 kr i förlustbidrag för julgransplundring 2023-01-08.

#### REDOGÖRELSE AV ÄRENDE

Sala folkets park har inkommit med en ansökan á 14.125 kr för julgransplundring 2023-01-08. Kostnaderna inkluderar underhållning och godis inköp. Stödet är avsett för underhållning. Arrangemanget stöds av flera samarbetspartners.

Bidrag utbetalas efter genomfört arrangemang och efter inkommen redovisning.

#### MOTIVERING TILL BESLUT

Kultur- och fritidsnämnden stöttar kultur- och fritidsaktiviteter med särskild prioritet för barn och unga.

#### INFORMATION

Tex. hur ärendet kan överklagas

För Kultur- och fritidsnämnden

Petra Jablonski  
Kulturutvecklare

KULTUR OCH FRITID, ENHET  
Petra Jablonski  
Kulturutvecklare

Silvergruvans vänner  
Adress  
Postnr Ort

#### DELEGATIONSBESLUT

Beviljar Silvergruvans vänner 2000 kr i arrangemangsbidrag för föreläsning om Silvergruvans storhetstid under 1500-talet, 2023-01-25

#### BESLUT

Beviljar Silvergruvans vänner 2000 kr i arrangemangsbidrag för föreläsning om Silvergruvans storhetstid under 1500-talet, 2023-01-25.

#### REDOGÖRELSE AV ÄRENDE

Silvergruvans vänner har inkommit med en arrangemangsansökan á 2000 kr för föreläsning om Silvergruvans storhetstid under 1500-talet, 2023-01-25.

Kostnaden gäller arvode till föreläsare. Bidrag utbetalas efter genomfört arrangemang och efter inkommen redovisning.

#### MOTIVERING TILL BESLUT

Kultur- och fritidsnämnden stöttar kultur- och fritidsaktiviteter i Sala kommun.

#### INFORMATION

Eventuell överklagan till Kultur- och fritidsnämnden.

För Kultur- och fritidsnämnden

Petra Jablonski  
Kulturutvecklare



## Annonsavtal 2023

Mellan Bonnier News Local AB, org. nr 556004-1815 med avseende på Sala Allehanda, nedan kallad tidningen och Kultur & Fritid, Sala Kommun org.nr 212000-2098 nedan kallad annonsören har följande avtal träffats.

### 1. Avtalsperiod och annonssumma

Annonsören förbinder sig att under perioden 20230101 – 20231231 annonsera på Info-sidan för lägst 140 000 kr (netto exkl moms). I ovan summa ingår även produktionskostnad.

### 2. Priser och rabatter

Tidningen fakturerar årsavgiften för införanden vid årets början. Infosidan i format modul 68 publiceras helgfria måndagar under vecka 3-25 samt vecka 34-51. I INFO-paketet ingår också totalt fyra puff-annonser i format modul 34 inför respektive period som införs utan kostnad.

### 3. Uppfyllelse

Det förutsätts att annonsören efter avtalsperiodens utgång uppnått avtalad total nivå. En fortlöpande avstämning görs under avtalsperioden.

### 4. SAs annonsprislista

För avtalet gäller också de instruktioner om Bokning och materialinlämning, Upplysningar m.m. som framgår av tidningens annonsprislista för respektive år. Tidningen förbehåller sig även rätten att ompröva betalningsvillkor.

### 5. Reklamationer och ansvar

Anmärkning mot införda annonser skall, för att beaktas, framföras inom tre arbetsdagar från införandedagen.

Vid bedömning av felets art och karaktär skall endast beaktas om annonsörens möjlighet att få ut budskapet på väsentligt sätt har försämrats. Vid fel av sådan karaktär skall tidningen i första hand och utan dröjsmål ersätta annonsören genom att kostnadsfritt införa annonsen på nytt. Om det inte är möjligt, ersätts annonsören genom att tidningen återbetalar ett belopp om högst annonsens kostnad. Annonsören är inte berättigad till ersättning därutöver, innebärande bla att annonsören inte är berättigad till ersättning för skada till följd av felaktigt eller för sent införande och inte heller för fördröjda annonssvar.

Tidningen är helt fritaget från ansvar för fel i färdigt digitalt material. Likaså om annonsören inte anmärkt mot korrektur som är sänt till

Tillsammans. För det fria ordet.

annonsören före införandet, såvida inte tidningen orsakat felet i efterhand.

I övrigt följer tidningen TU:s riktlinjer om normer för tidningsannonsering.


## 6. Skiljedom

Twist i anledning av detta avtal skall slutligt avgöras genom skiljedom enligt Stockholms handelskammarens skiljedomsinstituts regler för förenklat skiljedomsförfarande.

Detta avtal har upprättats i två (2) likalydande exemplar varav parterna tagit var sitt.

Sala 2022-12-19


Bonner News Local AB  
Sala Allehanda



Mikael Malm  
Sala Allehanda

Sala 2022-12-19

Sala Kommun, Kultur & Fritid



Roger Nilsson  
Sala Kommun

# Delegeringsbeslut

Utskriftsdatum: 2023-01-11

Utskriven av: Nina Nilsson

<b>Diarienummer:</b>	Kultur- och fritidsnämnden
<b>Paragrafnummer:</b>	1/2023 - 10/2023
<b>Riktning:</b>	Inkomna, Upprättade
<b>Kategori:</b>	Alla
<b>Beslutsfattare:</b>	Alla
<b>Sekretess:</b>	Visas ej

<b>Id</b>	<b>Beskrivning</b>	<b>Paragraf</b>
<b>Datum</b>	<b>Avsändare/Mottagare</b>	<b>Kategori</b>
<b>Ärendenummer</b>	<b>Ärendemening</b>	<b>Beslutsfattare</b>
2023.2	Beviljar Norrby bygdegård 1.500 kr för arrangemanget Julgransplundring 2023-01-14	§1/2023
2023-01-03 KFN 2023/4	Norrby Bygdegårdsförening Ansökan om arrangemangsbidrag/snabb slant	KFN
2023.3	Kontrakt gällande föreställningen "Alla får åka med" på stadsbiblioteket 2023-05-06	§2/2023
2022-12-06 KFN 2022/4	Boulevardteatern Samlingsärende 2022 - Avtal kultur- och fritidsnämnden	KFN

KULTUR OCH FRITID, ENHET  
Petra Jablonski  
Kulturutvecklare

Norrby Bygdegårdsförening  
Adress  
Postnr Ort

#### DELEGATIONSBESLUT

Beviljar Norrby bygdegård 1.500 kr för arrangemanget  
Julgransplundring 2023-01-14

#### BESLUT

Beviljar Norrby bygdegård 1.500 kr för arrangemanget Julgransplundring 2023-01-14

#### REDOGÖRELSE AV ÄRENDE

Norrby bygdegård har inkommit med en snabb slant ansökan á 1.500 kr för arrangemanget Julgransplundring 2023-01-14.

Utbetalning sker efter genomförd aktivitet och efter inkommen ekonomisk redovisning som inkluderar uppvisning av faktura/kvitto upp till ansökt summa.

#### MOTIVERING TILL BESLUT

Kultur- och fritidsnämnden stöttar kultur- och fritidsaktiviteter i hela kommunen.

#### INFORMATION

Tex. hur ärendet kan överklagas

För Kultur- och fritidsnämnden

Petra Jablonski  
Kulturutvecklare

#### *Bilagor*

KFN 2022/4  
2023.3  
2022-12-06



## KONTRAKT



Faktureras via Bolagskraft till  
Sala kommun  
Fakturahandtering  
Ref.nr 4302  
Box 75  
733 21 Sala

Till  
Anna Norin  
Sala stadsbibliotek  
Norra Esplanaden 5  
733 25 Sala

Vår referens Jörgen Aggeklint 0738-98 79 39  
Erreferens Anna Norin

Mellan Boulevardteatern och ovanstående har avtal träffats enligt följande:

Benämning	Antal	A-pris	Summa
Alla får åka med (1:a föreställning)	1	12 500,00	12 500,00
Alla får åka med (2:a föreställning samma plats/samma dag)	0	9 500,00	0,00
Resor	28	70,00	1 960,00
Traktamente 370:-/person	2	370,00	740,00

Netto 15 200,00  
Moms 25% 3 800,00  
Arrangören betalar **19 000,00**


### Avser


Alla får åka med på Sala Bibliotek  
Blå Salen / Norra Esplanaden 5, 733 38 Sala"

### Tid och datum

Lör 6 maj kl. 11:30

Stockholm 2022-12-06

  
Jörgen Aggeklint

  
Anna-Norin Boel Simonsson  
Bibliotekschef Sala Kommun

Detta kontrakt är upprättat i två likalydande exemplar och oss emellan utväxlat godkänt.  
Se bifogad raider för övriga villkor.

Boulevardteatern  
Skånegatan 63  
163 76 Stockholm

Telefon  
073-759 89 64

Organisations.nr  
802404-7725

Hemsida  
www.boulevardteatern.se

## Kultur- och fritidsnämnden anmälningsärenden

Anmälningsärenden vid kultur- och fritidsnämndens sammanträde 2023-01-19

Till kultur- och fritidsnämnden har inkommit följande ärenden:

1. KF § 155 – Reglemente för kommunstyrelsen och övriga nämnder i Sala kommun
2. KF § 157 – Biblioteksplan för Sala kommun 2023-2026
3. KS § 8 Ansökan från kultur- och fritidsnämnden om medel för evakuering på konsten på Aguélimuseet



## § 155 Reglemente för kommunstyrelsen och övriga nämnder i Sala kommun

### INLEDNING

Den 20 juni 2022 beslutade Kommunfullmäktige i Sala om en ny förtroendemannaorganisation. I enlighet med den nya organisationen ska tre nya nämnder inrättas; Skolnämnden, Social- och arbetsmarknadsnämnden samt Äldre- och omsorgsnämnden. Vid inrättandet av nya nämnder ska reglementen för respektive nämnd tas fram och beslutas om. Det är i nämndernas reglementen som nämndernas ansvarsområden och jurisdiktion fastställs. I Sala kommun återfinns samtliga reglementen i styrdokumentet Reglemente för kommunstyrelsen och övriga nämnder i Sala kommun.

I samband med detta har en övergripande uppdatering av styrdokumentet gjorts och kansliet föreslår även en revidering av reglementet för krisledningsnämnden. Efter kommunstyrelsens sammanträde den 7 december 2022 gjordes redaktionella ändringar i liggande förslag (Bilaga KS 2022.5115).

### Beslutsunderlag

Bilaga KS 2022.5114, missiv från kanslienheten, 2022-11-16

Bilaga KS 2022.5115, Förslag till reviderat Reglemente för kommunstyrelsen och övriga nämnder i Sala kommun

Bilaga KS 2022.5470, Förslag till reviderat Reglemente för kommunstyrelsen och övriga nämnder i Sala kommun – reviderat efter kommunstyrelsens sammanträde.

Kommunstyrelsens beslut 2022-12-07, § 186

### Yrkande

Magnus Holm (KD) yrkar tillägg,  
att kommunfullmäktige beslutar  
att i paragraf 4.3 i andra stycket ändrar texten till *tre ledamöter och fyra ersättare*.





Camilla Runerås (S) yrkar, med instämmande av Mona Johansson (L),  
bifall till kommunstyrelsens förslag.

Mona Johansson (L) yrkar avslag på Magnus Holm (KD) tilläggsyrkande.

Magnus Edman (SD), Hanna Westman (SBä) och Tomas Bergling (S) yrkar bifall till Magnus Holms (KD) tilläggsyrkande.

### Beslutsgång

Ordförande ställer kommunstyrelsens förslag mot Magnus Holms (KD) yrkande och finner att kommunfullmäktige beslutar i enlighet med kommunstyrelsens förslag.

Justerandes sign				Utdragsbestyrkande	
------------------	---	---	---	--------------------	---

Sammanträdesdatum  
2022-12-19

KF § 155 fortsättning

### BESLUT

Kommunfullmäktige beslutar i enlighet med kommunstyrelsens förslag,  
att med redaktionella ändringar revidera styrdokumentet Reglemente för  
kommunstyrelsen och övriga nämnder, samt





att anta reglementen för skolnämnden, social- och arbetsmarknadsnämnden, äldre-  
och omsorgsnämnden samt krisledningsnämnden i enlighet med Bilaga KS  
2022.5470.

### Reservation

Magnus Holm (KD), Eva Axelsson (KD), Magnus Edman (SD), Tryggve Lindman (SD),  
Joel Liljekvist (SD), Andreas Andersson (SD), Sirkka-Liisa Juthberg (SD), Cecilia  
Viman (SD), Sverre Lindqvist (SD), Therese Böhlin (SD), Anette Vestlin (SD), Tomas  
Bergling (M), Viveca Molin (M), Victoria Kihlström (M), Jörgen Lagberg (M), Eva  
Bergling (M), Hanna Westman (SBä), Dan Eriksson (SBä), Ulf Westman (SBä) och  
Ralf Träskman (SBä) reserverar sig till förmån för Magnus Holms (KD) yrkande.

Skickas till  
Kanslienheten  
Kommunstyrelsen och nämnder

Exp. 2022-12-22

Justerandes sign				Utdragsbestyrkande	
------------------	---	---	---	--------------------	---



Sammanträdesdatum  
2022-12-19

Dnr 2022/1055

## § 157 Biblioteksplan för Sala kommun 2023 - 2026

### INLEDNING

Bibliotekslagen uttalar att varje kommun ska ha en biblioteksplan som ska vara ett politiskt antaget dokument. Nuvarande Biblioteksplan för Sala kommun 2019-2022 antogs i kommunfullmäktige den 21 december 2018, § 142.

Biblioteksplanen omfattar såväl folkbiblioteket som grund- och gymnasieskolans verksamhet. Ansvaret för de olika verksamheterna ligger under olika nämnder; Utbildning- och arbetsmarknadsnämnden samt Kultur- och fritidsnämnden.

Då verksamheterna skiljer sig åt i uppdrag och syfte är biblioteksplanen uppdelad och skriven utifrån respektive verksamhets behov var och en för sig, men bör beslutas som ett dokument, *Biblioteksplan för Sala kommun 2023-2026*.

### Beslutsunderlag

Bilaga KS 2022.5191, missiv från kanslienheten, 2022-11-22  
Bilaga KS 2022.5179, Biblioteksplan för Sala kommun 2023-2026  
Bilaga KS 2022.5124, protokollsutdrag KFN § 86, 2022-09-22  
Bilaga KS 2022.5135, Bilaga till KFN § 86 - Biblioteksplan för folkbiblioteket i Sala kommun 2023-2026  
Bilaga KS 2022.5130, protokollsutdrag UAN § 79, 2022-11-15  
Bilaga KS 2022.5132, Bilaga till UAN § 79 - Missiv till Biblioteksplan för skolbiblioteken i Sala kommun 2023-2026  
Bilaga KS 2022.5131, Bilaga till UAN § 79 - Biblioteksplan för skolbiblioteken i Sala kommun 2023-2026

Kommunstyrelsens beslut 2022-12-07, § 189

### Yrkanden

Anders Westin (C) yrkar,  
bifall till kommunstyrelsens förslag.

### Beslutsgång

Ordförande ställer kommunstyrelsens förslag mot avslag och finner att kommunfullmäktige beslutar i enlighet med kommunstyrelsens förslag.

### BESLUT





Kommunfullmäktige beslutar i enlighet med kommunstyrelsens förslag, att anta Biblioteksplan för Sala kommun 2023-2026 i enlighet med Bilaga KS 2022.5179.

Skickas till

Utbildning- och arbetsmarknadsnämnden  
Kultur- och fritidsnämnden

Kanslienheten

Exp. 2022-12-22

Justerandes sign				Utdragsbestyrkande	
------------------	---	---	---	--------------------	---

KS § 8      Ansökan från Kultur- och fritidsnämnden om medel för evakuering av konsten på Aguélimuséet

**INLEDNING**

Med anledning av kommande renovering av fönster i Aguélimuséet samt uppgradering av säkerheten krävs en evakuering av all konst som för närvarande visas i muséet. Det handlar om cirka hundra målningar och teckningar samt sju skulpturer som ska tas ned och packas och transporteras till ägarna, Nationalmuseum och Moderna muséet i Stockholm. Respektive museums konservatorer kommer att se över konsten innan den skickas tillbaka till Aguélimuséet och hängs upp igen.

**Beslutsunderlag**

Bilaga KS 2022.5509, protokollsutdrag KFN § 111, 2022-11-10

Ledningsutskottets beslut § 231, 2022-12-21

**Yrkanden**

Amanda Lindblad (S) yrkar bifall till ledningsutskottets förslag att kommunstyrelsen beslutar att tillskjuta max 206 000 kronor för evakuering av konsten på Aguélimuséet i samband med av Sala kommun planerad fönsterrenovering och uppgradering av säkerheten 2023, att tas ur kommunstyrelsens förfogande, samt att utbetalning sker efter redovisning av kostnader.

**Beslutsgång**

Ordföranden ställer sitt eget yrkande mot avslag och finner yrkandet bifallet.

**BESLUT**

Kommunstyrelsen beslutar

att tillskjuta max 206 000 kronor för evakuering av konsten på Aguélimuséet i samband med av Sala kommun planerad fönsterrenovering och uppgradering av säkerheten 2023, att tas ur kommunstyrelsens förfogande, samt att utbetalning sker efter redovisning av kostnader.

*Skickas till*  
Ekonomikontoret  
Kultur- och fritidsnämnden

Justerandes sign			Utdragsbestyrkande
------------------	--	--	--------------------